LOTE 01

PROJETO DA UBS CENTRO, COASI
E FARMÁCIA CENTRAL



IMPLANTAÇÃO
ESC.: 1/750



SITUAÇÃO
SEM ESCALA

itapema
Viva o futuro!

OBRA:
UBS CENTRO, COASI E FARMÁCIA CENTRAL

PROJETO BASICO:	REFERENCIA:
CROQUI	IMPLANTAÇÃO E SITUAÇÃO

PROPRIETÁRIO
PREFEITURA MUNICIPAL DE ITAPEMA

CARLOS ALEXANDRE DE SOUZA RIBEIRO

AUTORES DO PROJETO:
ANA MARIA MOTTER - CAU A39185-9

DATA:	ESCALA:	REVISÃO	PRANCHA
15/06/2026	indicado	000	01/01

LOTE 02

META 1- PROJETO DE ARQUIBANCADA PARA CAMPO E SEDE DA ASSOCIAÇÃO DE MORADORES DO BAIRRO MORRETES

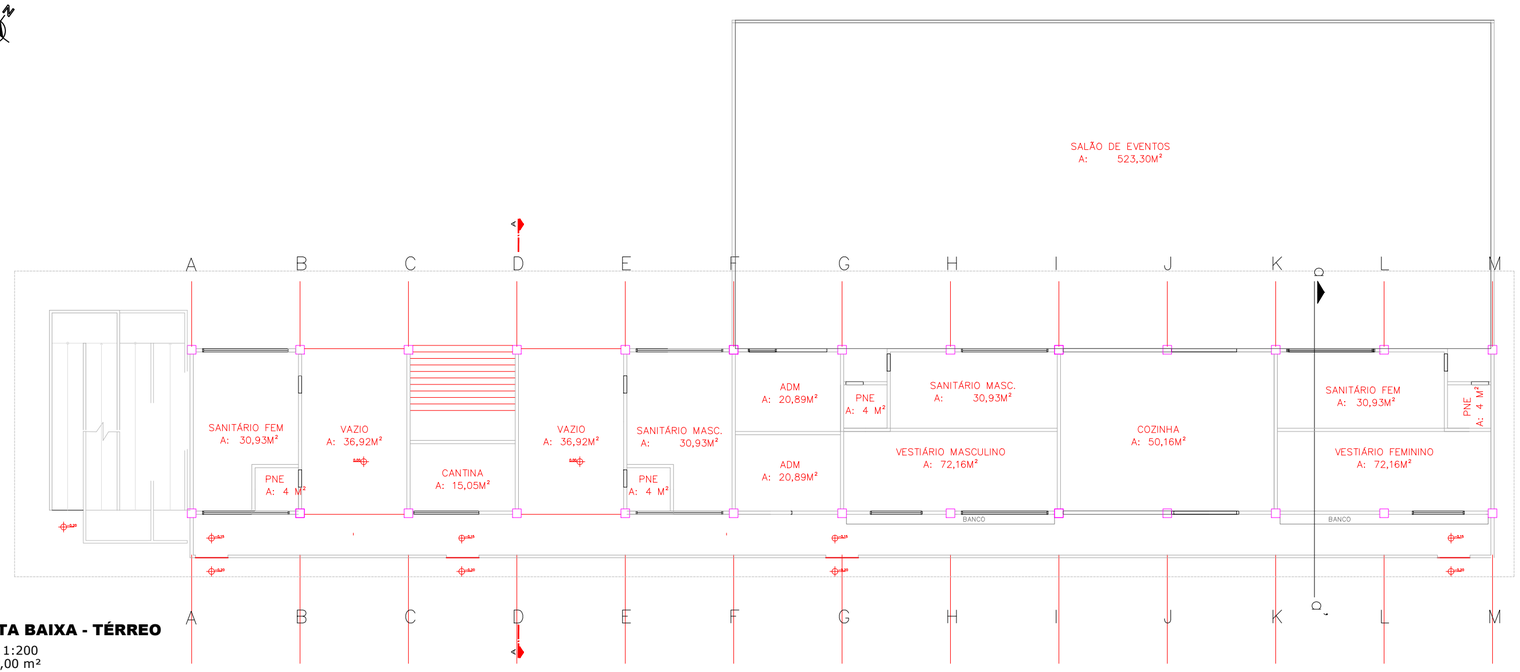

PLANTA BAIXA - TÉRREO

ESCALA 1:200
A: 1170,00 m²

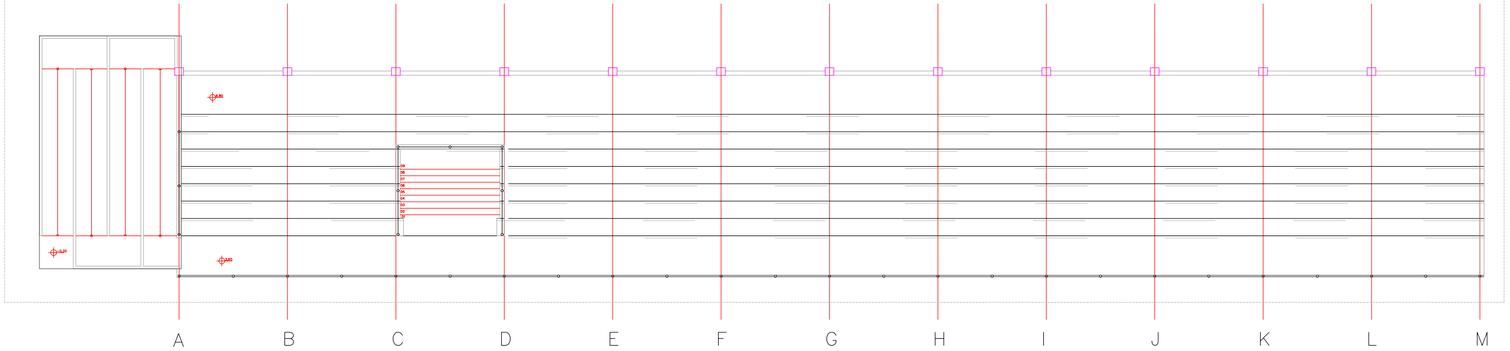

PLANTA BAIXA - SUPERIOR

ESCALA 1:200
A: 650,00 m²

PLANTA SUPERIOR

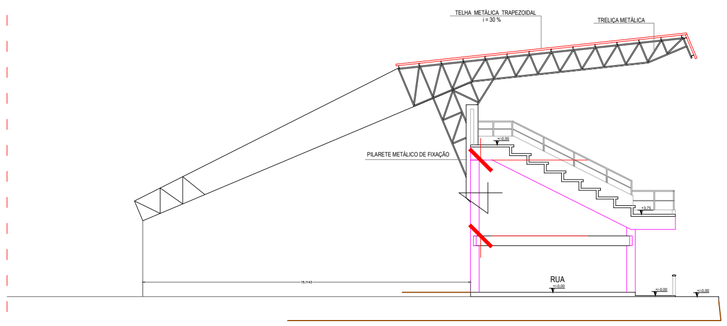

CORTE AA

ESCALA 1:200



PLANTA DE SITUAÇÃO

SEM ESCALA

itapema
Viva o futuro!

OBRA: ASSOCIAÇÃO DOS MORADORES - MORRETES
ITAPEMA/SC

PROJETO BASICO: PROJETO ARQUITETÔNICO

REFERENCIA: PLANTA BAIXA TÉRREO E SUPERIOR, CORTE AA E SITUAÇAO

PROPRIETÁRIO: PREFEITURA MUNICIPAL DE ITAPEMA

CARLOS ALEXANDRE DE SOUZA RIBEIRO

AUTORES DO PROJETO: ANA MOTTER - CAU A39185-9

APROVAÇÃO DO PROJETO:

DATA:	ESCALA:	REVISÃO	PRANCHA
25/03/2026	INDICADA	000	01/02

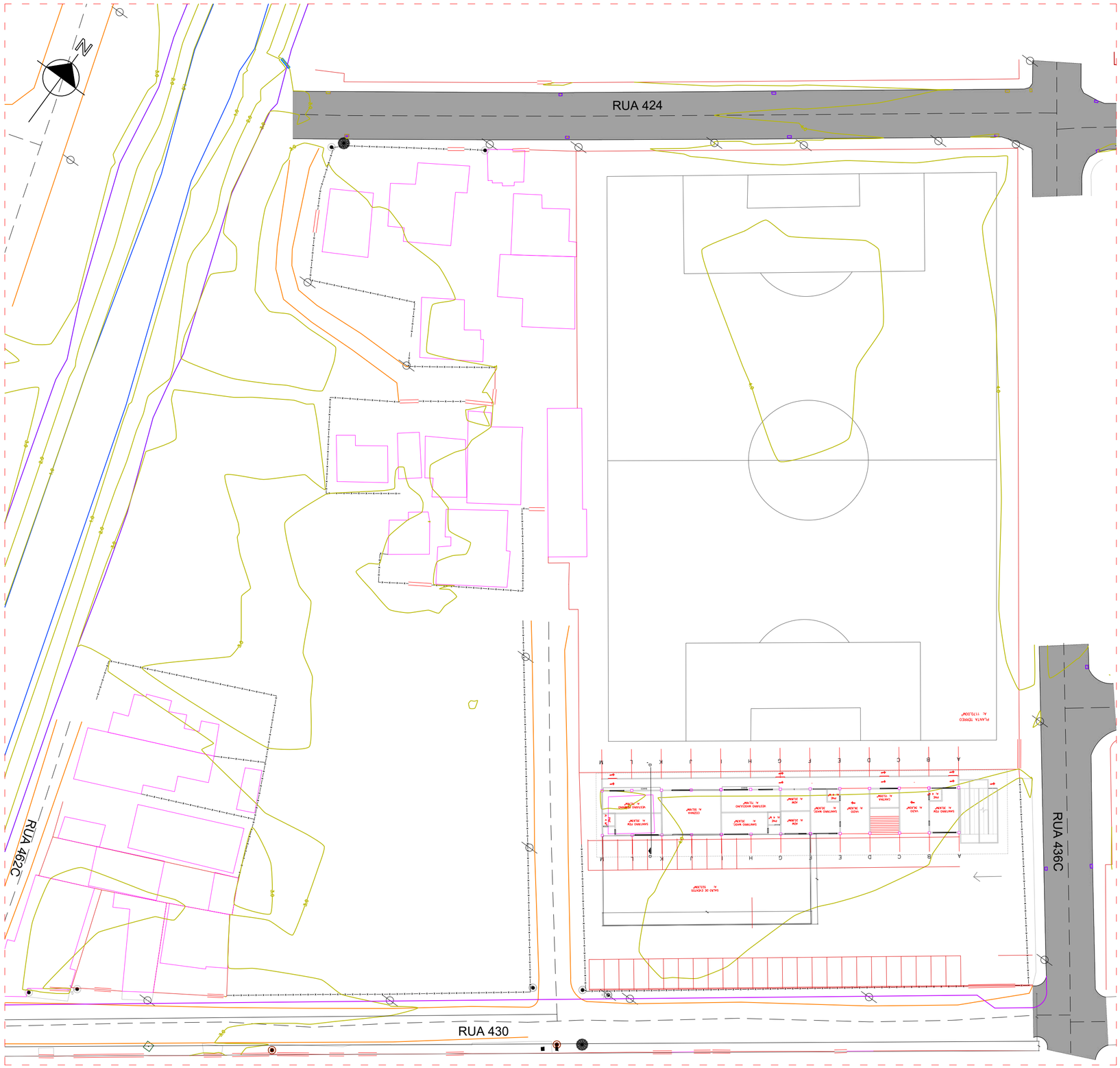

PLANTA DE LOCAÇÃO
ESCALA 1:500

itapema
Viva o futuro!

OBRA: ASSOCIAÇÃO DOS MORADORES - MORRETES
ITAPEMA/SC

PROJETO BASICO: PROJETO ARQUITETÔNICO

REFERENCIA: PLANTA DE LOCAÇÃO

PROPRIETÁRIO
PREFEITURA MUNICIPAL DE ITAPEMA

CARLOS ALEXANDRE DE SOUZA RIBEIRO

AUTORES DO PROJETO:
ANA MOTTER - CAU A39185-9

APROVAÇÃO DO PROJETO:

DATA:	ESCALA:	REVISÃO	PRANCHA
25/03/2026	INDICADA	000	02/02

LOTE 02

META 2 - PROJETO DA SEDE ASSOCIAÇÃO DE MORADORES DO BAIRRO VÁRZEA

RUA 706-E

RUA 716 D

RUA 716

CONTAINERS EXISTENTES

ÁREA DESTINADA PARA HORTA

SUPORTE DA ÁREA DE HORTA

APP
(15M DO LEITO DO RIO)

ÁREA DE VEGETAÇÃO DENSA

PRAÇA EXISTENTE

PASSEIO PÚBLICO

PASSEIO PÚBLICO

IMPLANTAÇÃO
ESC.: 1/500



LOCALIZAÇÃO
SEM ESCALA

PREFEITURA MUNICIPAL DE ITAPEMA

SECRETARIA DE PLANEJAMENTO URBANO

PROJETO
ANTEPROJETO ASSOCIAÇÃO DOS MORADORES DO BAIRRO VÁRZEA

LOCAL
BAIRRO VÁRZEA - ITAPEMA/SC

REFERÊNCIA
IMPLANTAÇÃO E LOCALIZAÇÃO

PROPRIETÁRIO
PREFEITURA MUNICIPAL DE ITAPEMA

DATA
08/08/2024

AUTOR(ES) DO PROJETO
LUANA DE PAULA PRUDÊNCIO - CAU A260471-0
ESTEVÃO JEZREEL FERLIM DOS SANTOS

ESC. DO DESENHO
indicada

REVISÃO
-

01/05

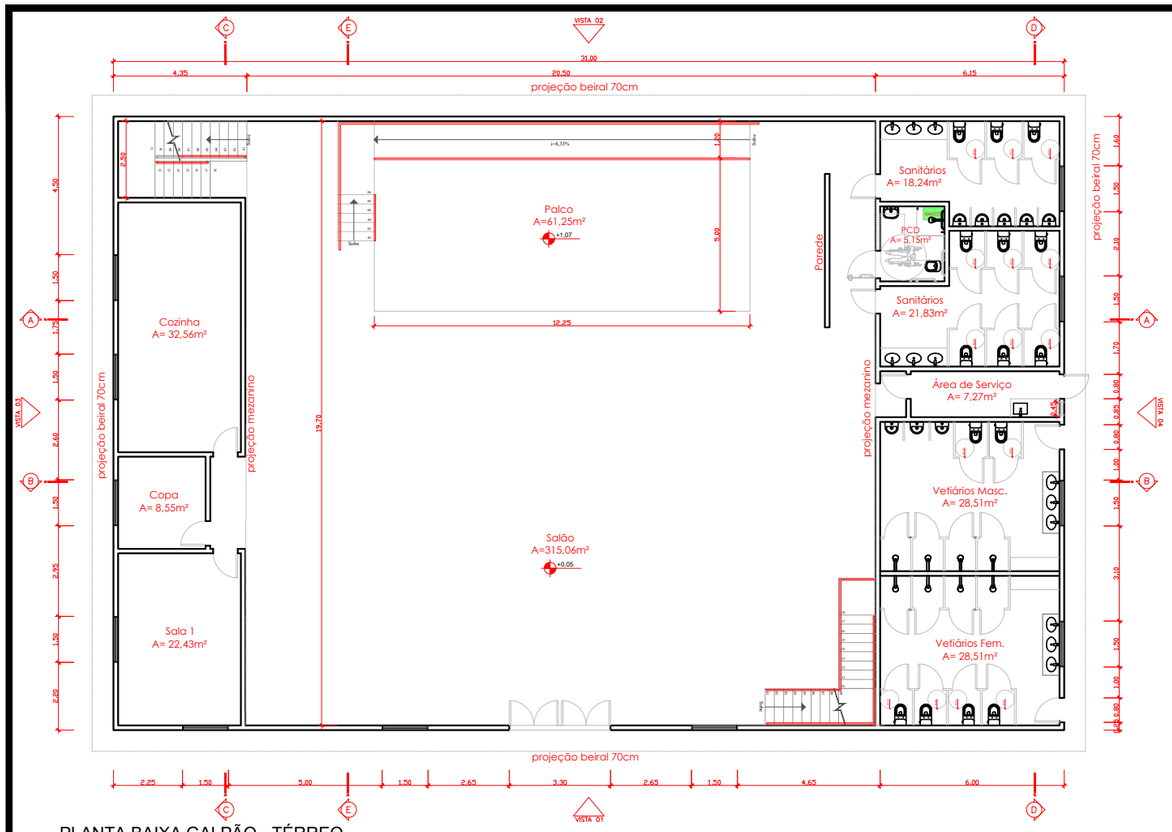

PLANTA BAIXA GALPÃO - TÉRREO
ESC.: 1/200

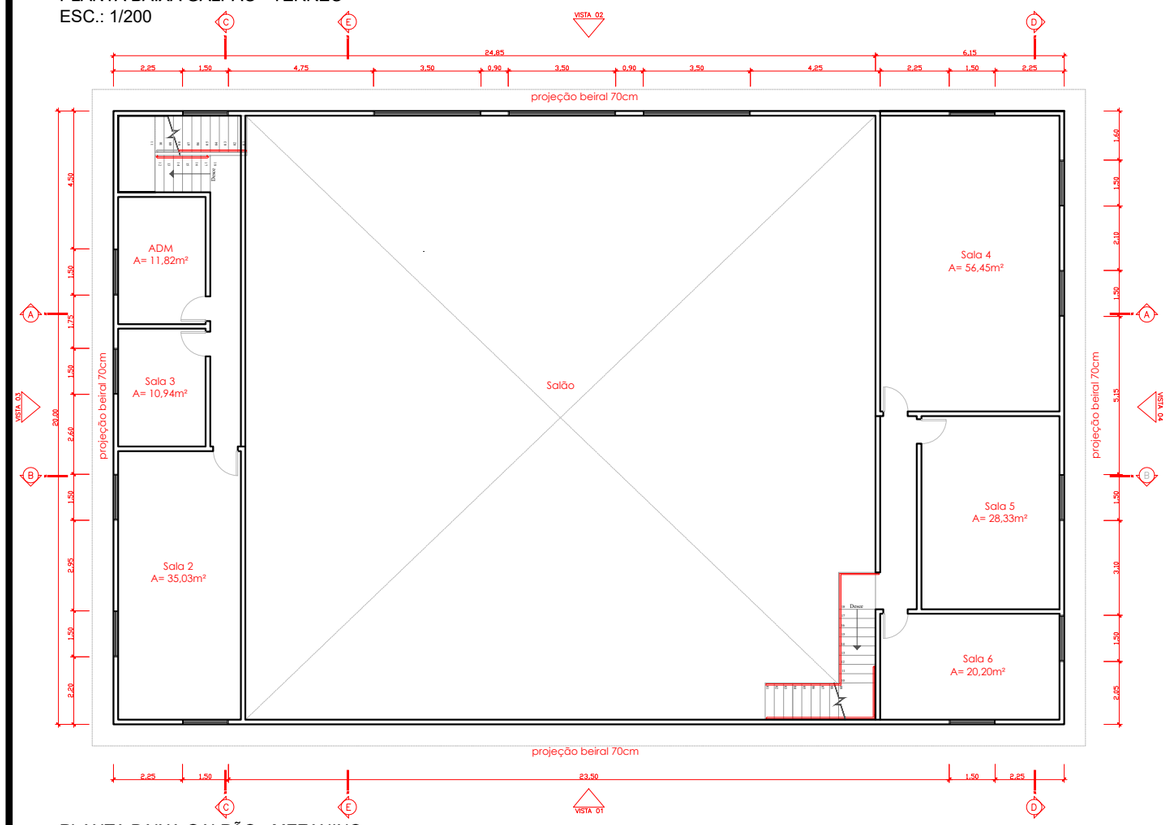

PLANTA BAIXA GALPÃO - MEZANINO
ESC.: 1/200

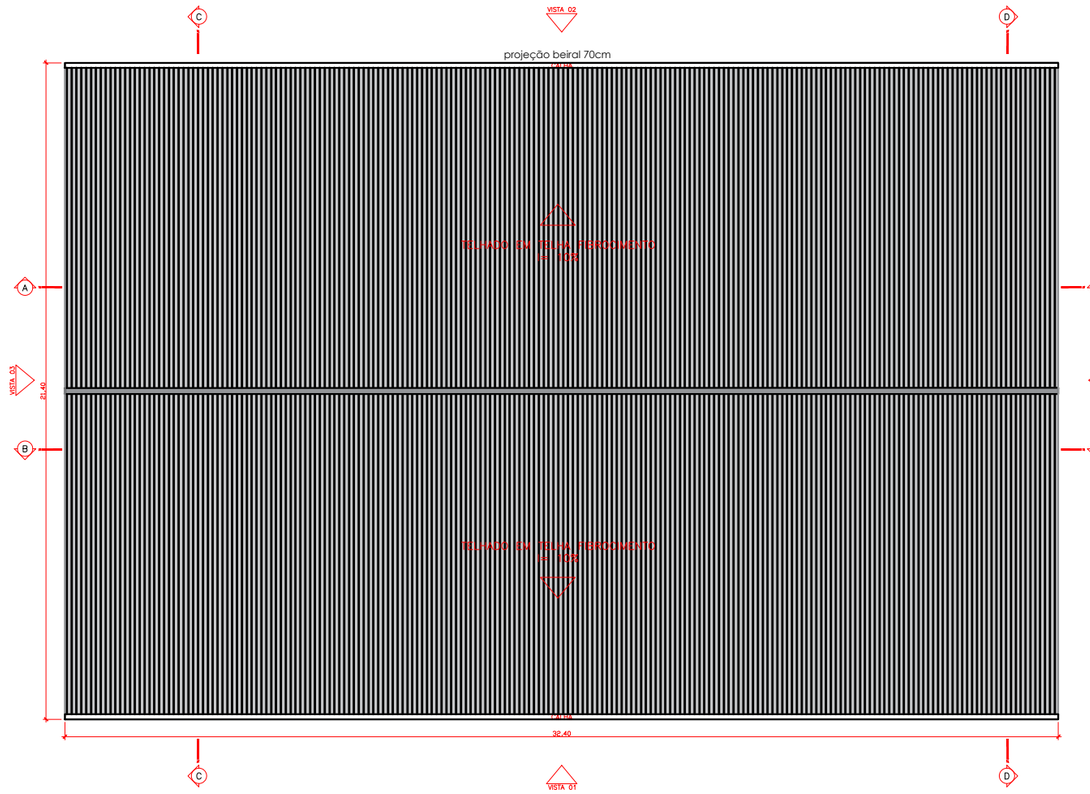

PREFEITURA MUNICIPAL DE ITAPEMA

SECRETARIA DE PLANEJAMENTO URBANO

PROJETO
ANTEPROJETO ASSOCIAÇÃO DOS MORADORES DO BAIRRO VÁRZEA

LOCAL
BAIRRO VÁRZEA - ITAPEMA/SC

REFERÊNCIA
PLANTA BAIXA E COBERTURA

PROPRIETÁRIO
PREFEITURA MUNICIPAL DE ITAPEMA

DATA
08/08/2024

AUTOR(ES) DO PROJETO
LUANA DE PAULA PRUDÊNCIO - CAU A260471-0
ESTEVÃO JEZREEL FERLIM DOS SANTOS

ESC. DO DESENHO
indicada

REVISÃO
-

02/05

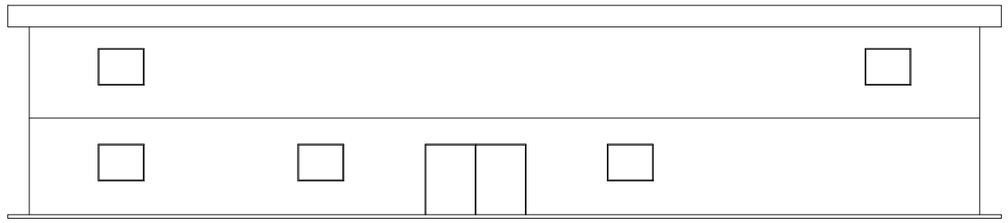

VISTA 01

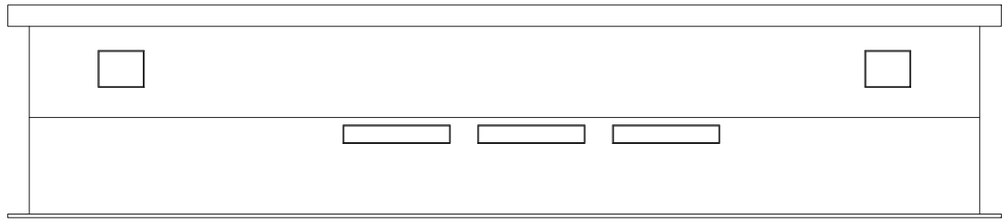

VISTA 02

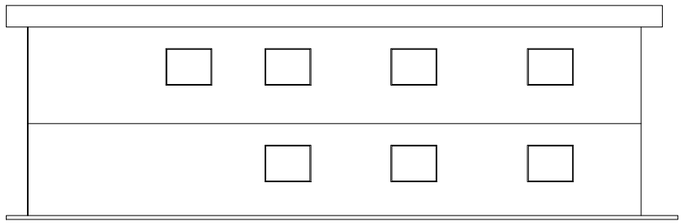

VISTA 03

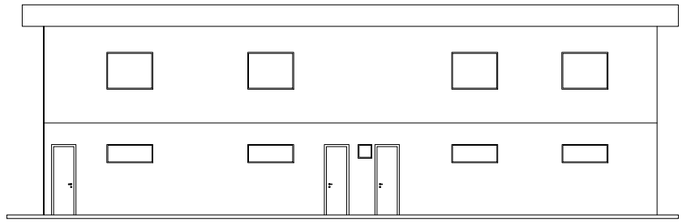

VISTA 04

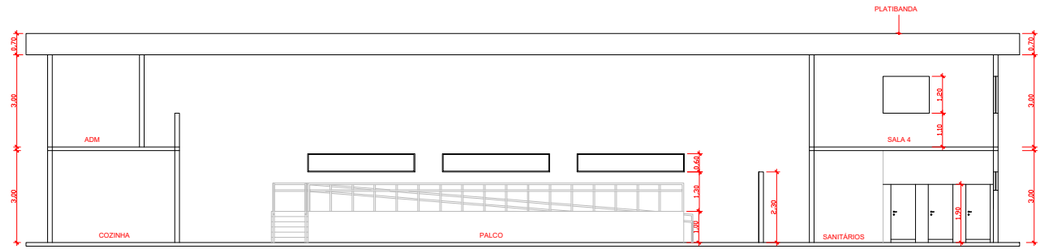

CORTE AA

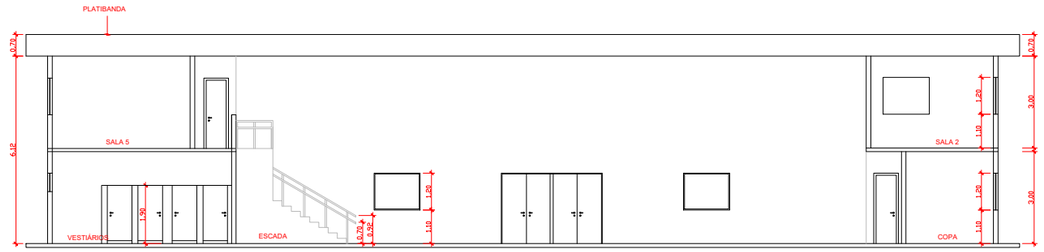

CORTE BB

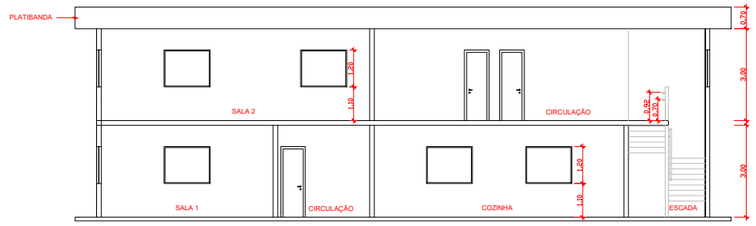

CORTE CC

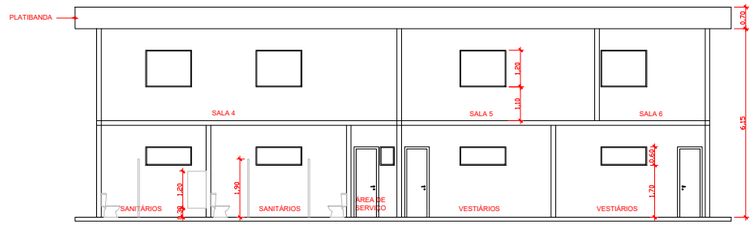

CORTE DD

PREFEITURA MUNICIPAL DE ITAPEMA

SECRETARIA DE PLANEJAMENTO URBANO

PROJETO
ANTEPROJETO ASSOCIAÇÃO DOS MORADORES DO BAIRRO VÁRZEA

LOCAL
BAIRRO VÁRZEA - ITAPEMA/SC

REFERÊNCIA
CORTES E VISTAS

PROPRIETÁRIO
PREFEITURA MUNICIPAL DE ITAPEMA

DATA
08/08/2024

AUTOR(ES) DO PROJETO
LUANA DE PAULA PRUDÊNCIO - CAU A260471-0
ESTEVÃO JEZREEL FERLIM DOS SANTOS

ESC. DO DESENHO
indicada

REVISÃO
-

03/05

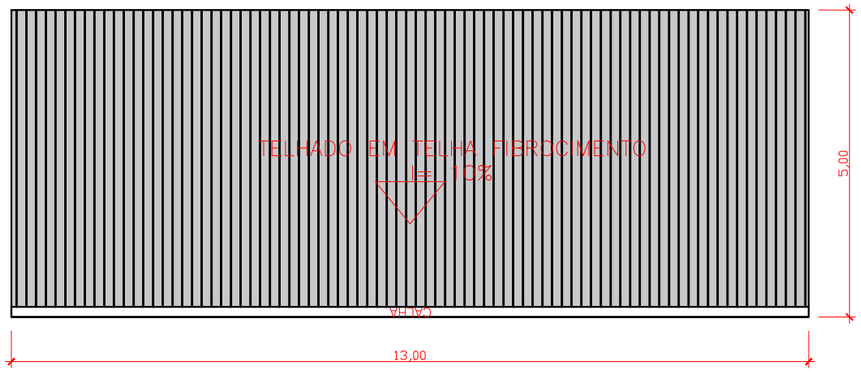

COBERTURA QUIOSQUE PRINCIPAL
ESC.: 1/100

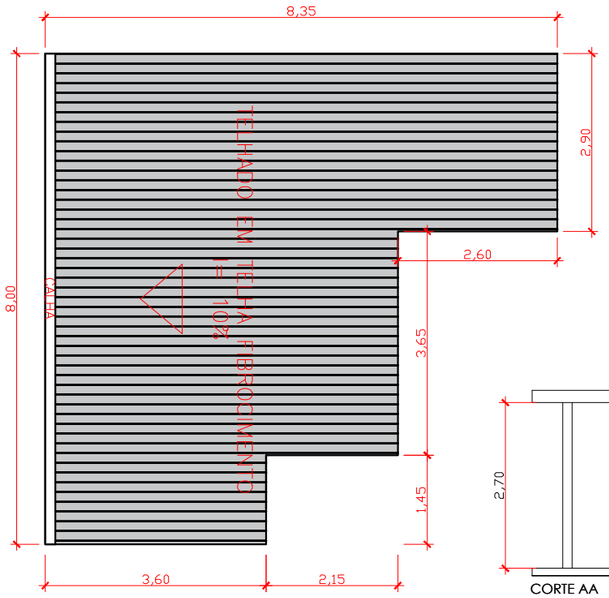

COBERTURA QUIOSQUE INDIVIDUAL
ESC.: 1/100

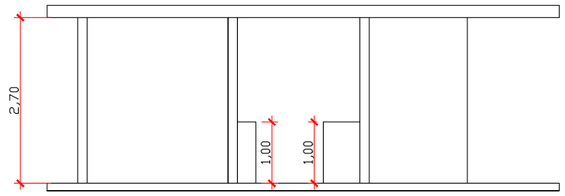

CORTE AA - QUIOSQUE INDIVIDUAL
ESC.: 1/100

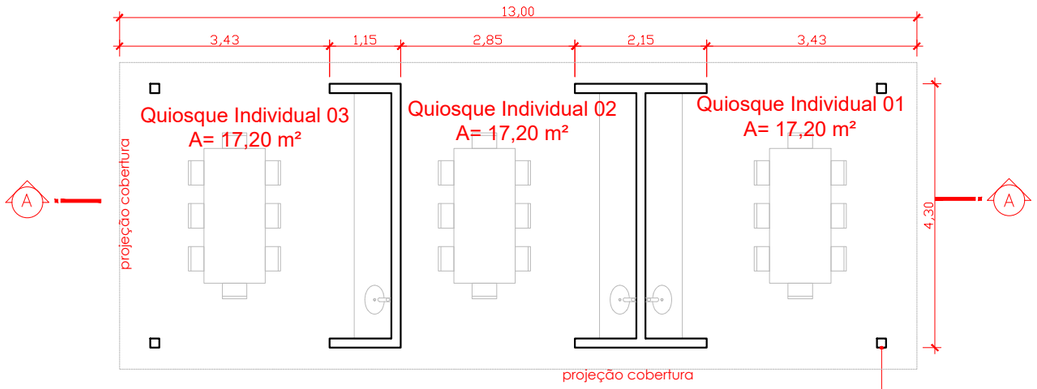

(SUGESTÃO DE PILAR. PREVER ESTRUTURA DE SUSTENTAÇÃO P/ COBERTURA).

PLANTA BAIXA - QUIOSQUE PRINCIPAL
ESC.: 1/100

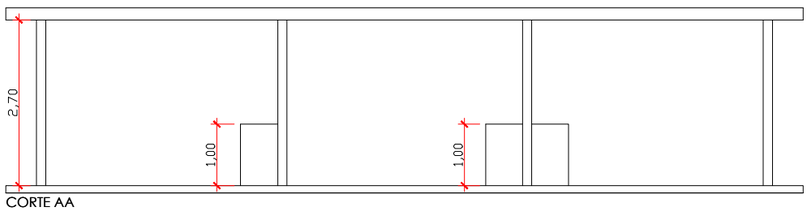

CORTE AA - QUISOQUE PRINCIPAL
ESC.: 1/100

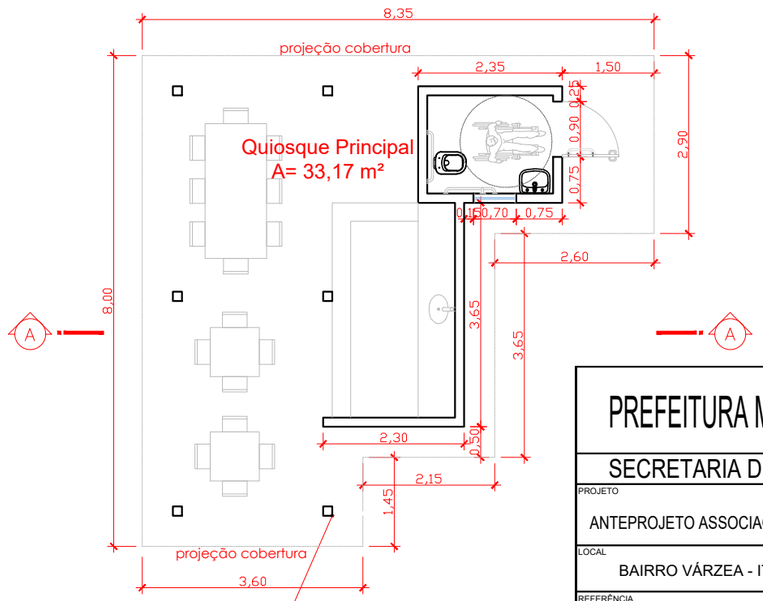

(SUGESTÃO DE PILAR. PREVER ESTRUTURA DE SUSTENTAÇÃO P/ COBERTURA).

PLANTA BAIXA - QUIOSQUE INDIVIDUAL
ESC.: 1/100

PREFEITURA MUNICIPAL DE ITAPEMA

SECRETARIA DE PLANEJAMENTO URBANO

PROJETO
ANTEPROJETO ASSOCIAÇÃO DOS MORADORES DO BAIRRO VÁRZEA

LOCAL
BAIRRO VÁRZEA - ITAPEMA/SC

REFERÊNCIA
PLANTA BAIXA , COBERTURA E CORTE

PROPRIETÁRIO
PREFEITURA MUNICIPAL DE ITAPEMA

DATA
08/08/2024

AUTOR(ES) DO PROJETO
LUANA DE PAULA PRUDÊNCIO - CAU A260471-0
ESTEVÃO JEZREEL FERLIM DOS SANTOS

ESC. DO DESENHO
indicada

REVISÃO
-

04/05

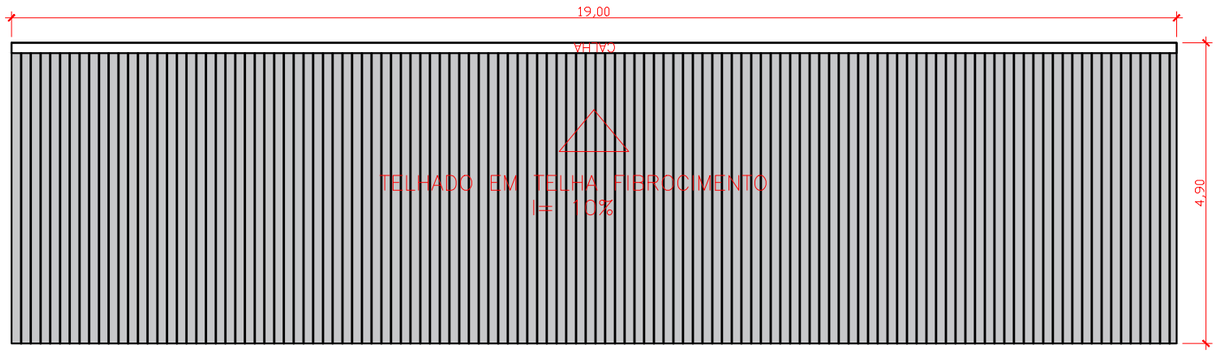

COBERTURA - CANCHA ESC.: 1/100

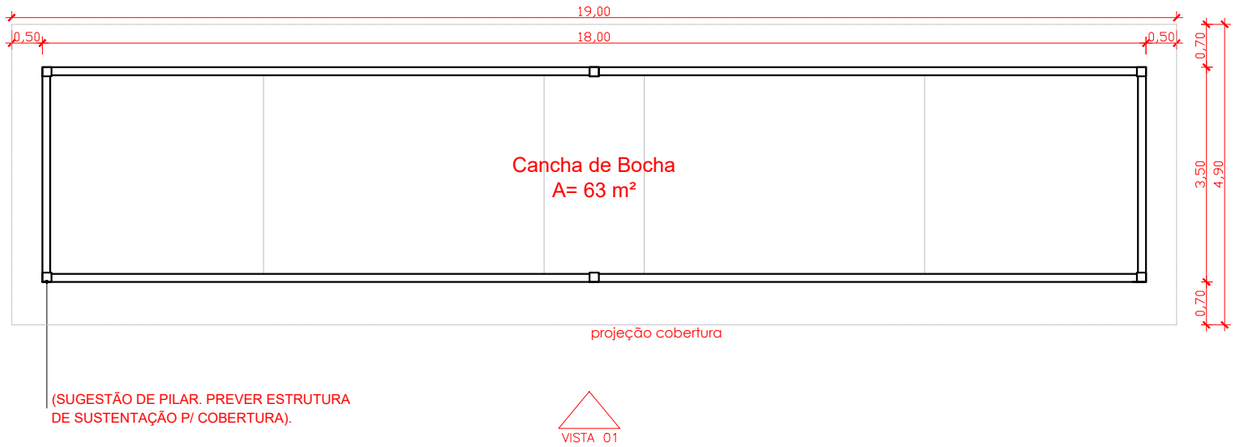

PLANTA BAIXA - CANCHA ESC.: 1/100

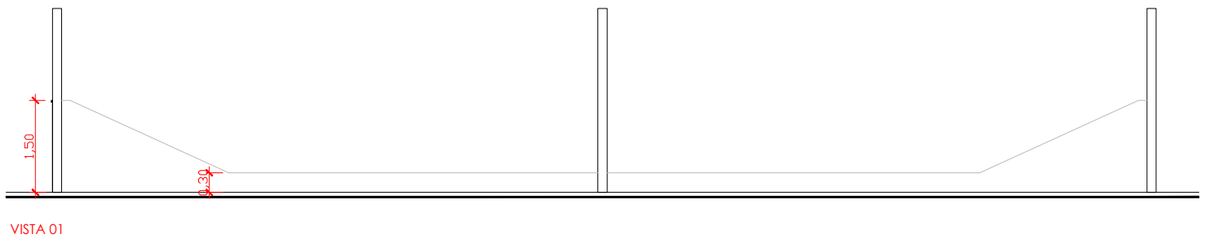

VISTA 01 - CANCHA DE BOCHA
ESC.: 1/100

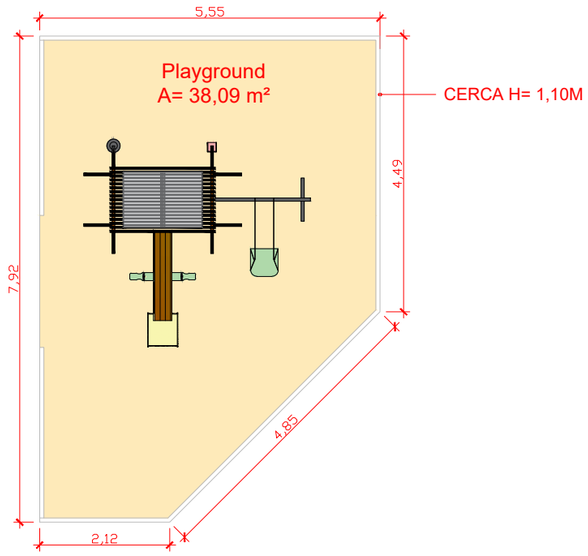

PLAYGROUND ESC.: 1/100

PREFEITURA MUNICIPAL DE ITAPEMA

SECRETARIA DE PLANEJAMENTO URBANO

PROJETO
ANTEPROJETO ASSOCIAÇÃO DOS MORADORES DO BAIRRO VÁRZEA

LOCAL
BAIRRO VÁRZEA - ITAPEMA/SC

REFERÊNCIA
PLANTA BAIXA E VISTA

PROPRIETÁRIO
PREFEITURA MUNICIPAL DE ITAPEMA

DATA
08/08/2024

AUTOR(ES) DO PROJETO
LUANA DE PAULA PRUDÊNCIO - CAU A260471-0
ESTEVÃO JEZREEL FERLIM DOS SANTOS

ESC. DO DESENHO
indicada

REVISÃO
-

05/05

LOTE 03

META 01- PROJETOS DE ALTERAÇÕES NAS INTERSEÇÕES DA ROD. BR 101 - DOS BAIRROS TABULEIRO DAS OLIVEIRAS, MEIA PRAIA E JD PRAIAMAR

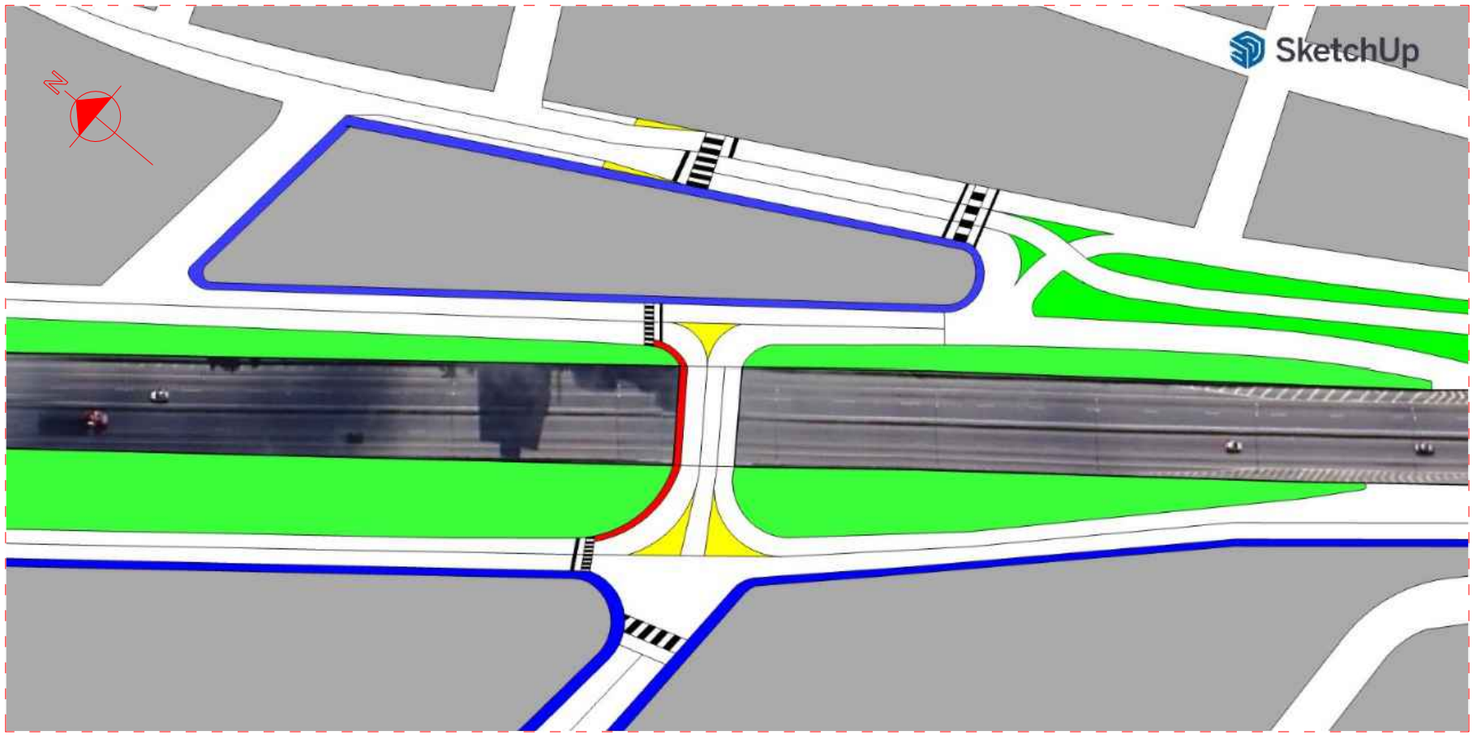

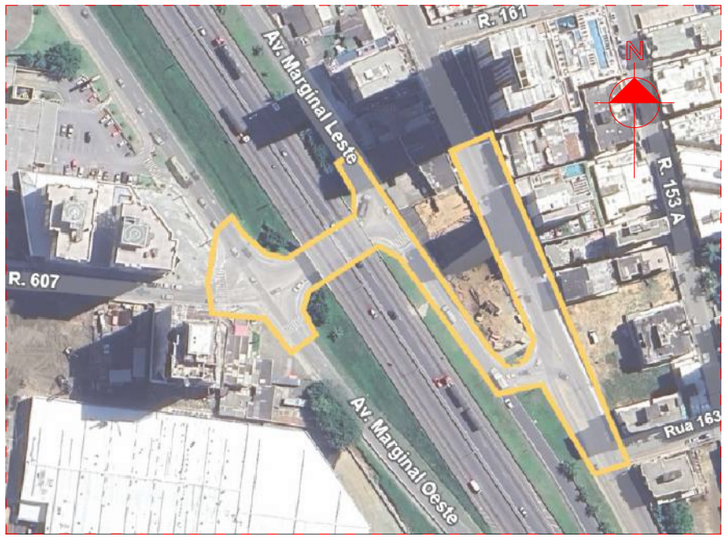

SITUAÇÃO
SEM ESCALA



PROJETO PROPOSTA
SEM ESCALA

ÁREA DE INTERSEÇÕES - 1600,00 m²

ÁREA DE URBANIZAÇÃO - 3825,00 m²

PREFEITURA DE Itapema

OBRA: INTERSEÇÕES TABULEIRO DOS OLIVEIRAS
BAIRRO TABULEIRO DOS OLIVEIRAS – ITAPEMA/SC

PROJETO BASICO: CROQUI

REFERENCIA: SITUAÇÃO

PROPRIETÁRIO
PREFEITURA MUNICIPAL DE ITAPEMA
CARLOS ALEXANDRE DE SOUZA RIBEIRO

AUTORES DO PROJETO:
ANA MOTTER – CAU A39185-9

APROVAÇÃO DO PROJETO:

DATA:	ESCALA:	REVISÃO	PRANCHA
20/05/2025	indicado	000	01/01

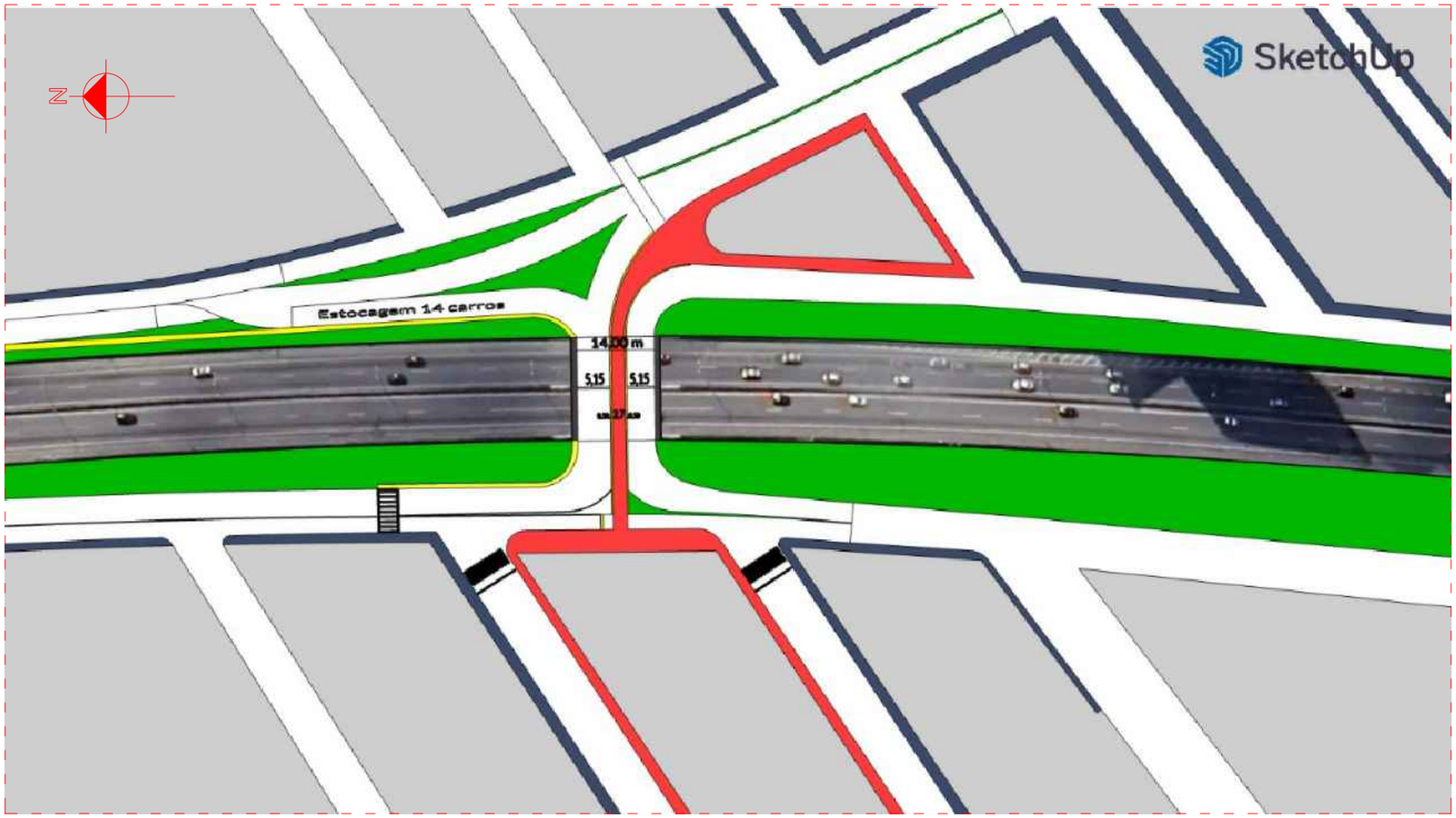

PROJETO PROPOSTA

SEM ESCALA

ÁREA DE INTERSEÇÕES - 1800,00 m²

ÁREA DE URBANIZAÇÃO - 3358,00 m²

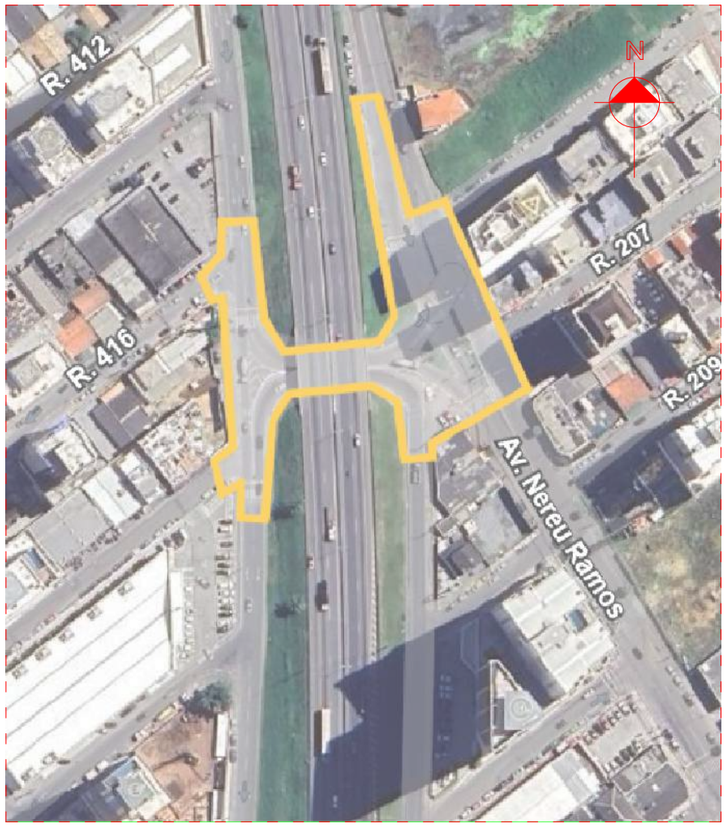

SITUAÇÃO

SEM ESCALA

PREFEITURA DE Itapema

OBRA:	INTERSEÇÕES MORRETES E MEIA PRAIA (HAVAN) BAIRRO MORRETES E MEIA PRAIA – ITAPEMA/SC
PROJETO BASICO:	CROQUI
REFERENCIA:	SITUAÇÃO
PROPRIETÁRIO	PREFEITURA MUNICIPAL DE ITAPEMA CARLOS ALEXANDRE DE SOUZA RIBEIRO
AUTORES DO PROJETO:	ANA MOTTER – CAU A39185-9
APROVAÇÃO DO PROJETO:	

DATA:	ESCALA:	REVISÃO	PRANCHA
20/05/2025	indicado	000	01/01

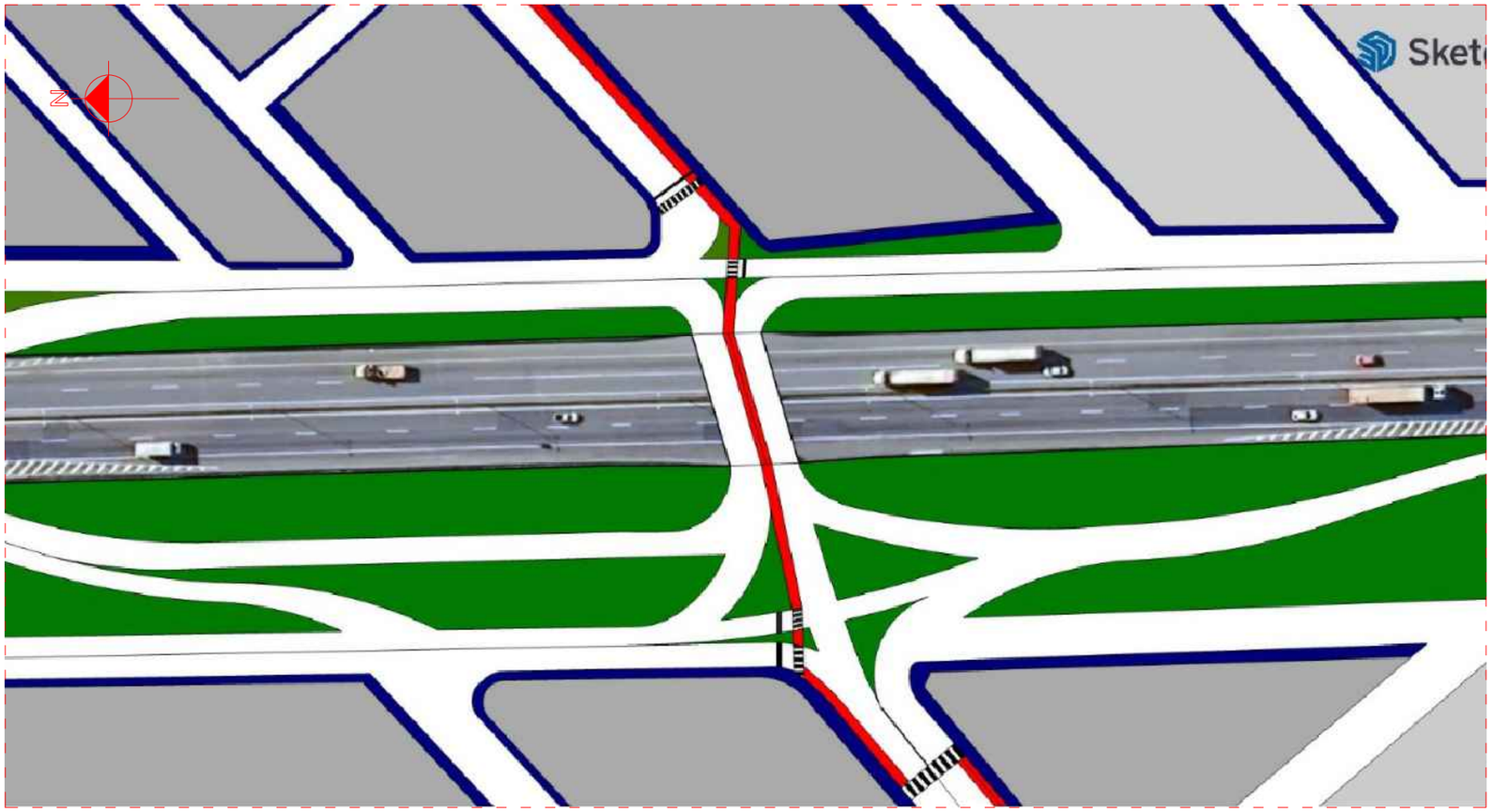

PROJETO PROPOSTA
SEM ESCALA

ÁREA DE INTERSEÇÕES - 1527,00 m²

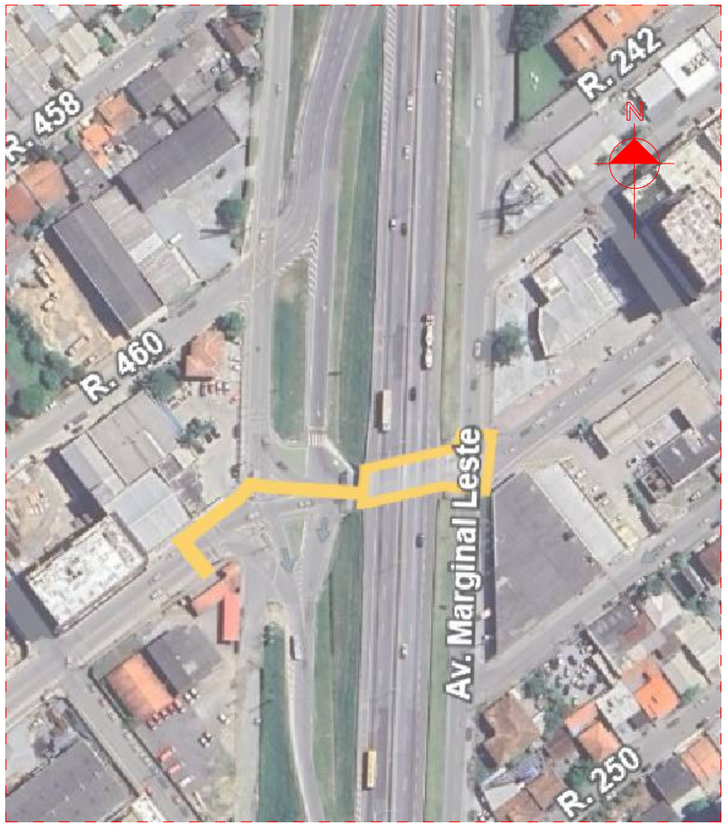

SITUAÇÃO
SEM ESCALA

PREFEITURA DE Itapema

OBRA: INTERSEÇÕES MORRETES E MEIA PRAIA (BOMBEIROS)
BAIRRO MORRETES E MEIA PRAIA – ITAPEMA/SC

PROJETO BASICO: CROQUI
REFERENCIA: SITUAÇÃO

PROPRIETÁRIO
PREFEITURA MUNICIPAL DE ITAPEMA
CARLOS ALEXANDRE DE SOUZA RIBEIRO

AUTORES DO PROJETO:
ANA MOTTER – CAU A39185-9

APROVAÇÃO DO PROJETO:

DATA:	ESCALA:	REVISÃO	PRANCHA
20/05/2025	indicado	000	01/01

LOTE 03

META 02 - PROJETO DE ELEVADO SOBRE A ROD. BR 101 PARA LIGAÇÃO ENTRE OS BAIRROS MEIA PRAIA E JD PRAIAMAR

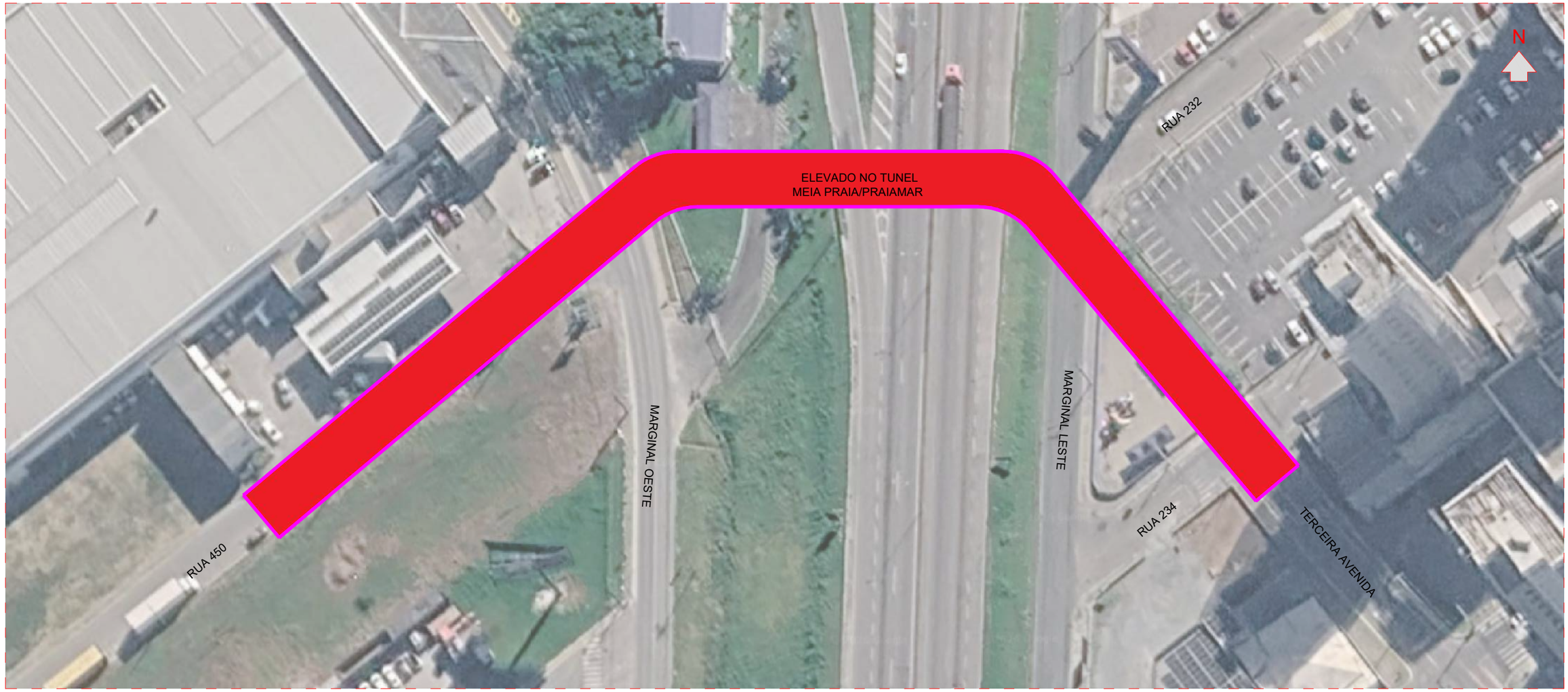

IMPLANTAÇÃO
ESC.: 1/750



SITUAÇÃO
SEM ESCALA

itapema
Viva o futuro!

OBRA:
ELEVADO NO TUNEL MEIA PRAIA/PRAIAMAR

PROJETO BASICO:	REFERENCIA:
CROQUI	IMPLANTAÇÃO E SITUAÇÃO

PROPRIETÁRIO
PREFEITURA MUNICIPAL DE ITAPEMA

CARLOS ALEXANDRE DE SOUZA RIBEIRO

AUTORES DO PROJETO:
ANA MARIA MOTTER - CAU A39185-9

DATA:	ESCALA:	REVISÃO	PRANCHA
15/06/2026	indicado	000	01/01

LOTE 04

PROJETOS DE TÚNEL LINEAR - INTERSEÇÃO NA BR 101 - 03 UNIDADES



IMPLANTAÇÃO
ESC.: 1/500



SITUAÇÃO
SEM ESCALA

itapema
Viva o futuro!

OBRA:
TUNEL LINEAR - INTERSEÇÃO NA BR 101 CENTRO-VÁRZEA

PROJETO BASICO:	REFERENCIA:
CROQUI	IMPLANTAÇÃO E SITUAÇÃO

PROPRIETÁRIO
PREFEITURA MUNICIPAL DE ITAPEMA
CARLOS ALEXANDRE DE SOUZA RIBEIRO

AUTORES DO PROJETO:
ANA MARIA MOTTER - CAU A39185-9

DATA:	ESCALA:	REVISÃO	PRANCHA
15/06/2026	indicado	000	01/01



IMPLANTAÇÃO
ESC.: 1/500



SITUAÇÃO
SEM ESCALA

itapema
Viva o futuro!

OBRA:
TUNEL LINEAR - INTERSEÇÃO NA BR 101 MEIA PRAIA-MORRETES

PROJETO BASICO:	REFERENCIA:
CROQUI	IMPLANTAÇÃO E SITUAÇÃO

PROPRIETÁRIO
PREFEITURA MUNICIPAL DE ITAPEMA
CARLOS ALEXANDRE DE SOUZA RIBEIRO

AUTORES DO PROJETO:
ANA MARIA MOTTER - CAU A39185-9

DATA:	ESCALA:	REVISÃO	PRANCHA
15/06/2026	indicado	000	01/01



IMPLANTAÇÃO
ESC.: 1/500



SITUAÇÃO
SEM ESCALA

itapema
Viva o futuro!

OBRA:
TUNEL LINEAR - INTERSEÇÃO NA BR 101 MEIA PRAIA-PRAIAMAR

PROJETO BASICO:	REFERENCIA:
CROQUI	IMPLANTAÇÃO E SITUAÇÃO

PROPRIETÁRIO
PREFEITURA MUNICIPAL DE ITAPEMA

CARLOS ALEXANDRE DE SOUZA RIBEIRO

AUTORES DO PROJETO:
ANA MARIA MOTTER - CAU A39185-9

DATA:	ESCALA:	REVISÃO	PRANCHA
15/06/2026	indicado	000	01/01

LOTE 05

META 01 - PROJETOS DO BINÁRIO DO RIO DA FITA



IMPLANTAÇÃO
SEM ESCALA

itapema
Viva o futuro!

OBRA:

BINÁRIO DO RIO DA FITA

PROJETO BASICO:	REFERENCIA:
CROQUI	IMPLANTAÇÃO

PROPRIETÁRIO

PREFEITURA MUNICIPAL DE ITAPEMA

CARLOS ALEXANDRE DE SOUZA RIBEIRO

AUTORES DO PROJETO:

ANA MARIA MOTTER - CAU A39185-9

DATA:	ESCALA:	REVISÃO	PRANCHA
15/06/2026	indicado	000	01/01

LOTE 05

META 02 - PROJETOS DE URBANIZAÇÃO PARA REGULARIZAÇÃO FUNDIÁRIA DA "COMUNIDADE DA RUA 450" - PARTE LOTEAMENTO DO BAIRRO JD PRAIAMAR



VIAS
ESC.: 1/5250

QUADRO DE ÁREAS			
RUA	LARGURA (m)	EXTENSÃO (m)	ÁREA (m^2)
442	9,20	1.000,00	9.200,00
444	8,60	1.015,00	8.729,00
446	8,55	1.027,00	8.780,85
448	8,20	770,00	6.314,00
450	8,60	520,00	4.472,00
452	9,00	290,00	2.610,00
442A	8,00	350,00	2.800,00
442B	9,50	295,00	2.802,50
442C	8,50	247,00	2.099,50
442D	8,50	195,00	1.657,50
		ÁREA TOTAL	49.465,35



PLANTA DE SITUAÇÃO
Sem Escala

itapema
Viva o futuro!

OBRA: COMUNIDADE DA RUA 450
LOTEAMENTO JARDIM PRAIAMAR – ITAPEMA/SC

PROJETO BASICO: CROQUI

REFERENCIA: SITUAÇÃO E VIAS

PROPRIETÁRIO
PREFEITURA MUNICIPAL DE ITAPEMA

CARLOS ALEXANDRE DE SOUZA RIBEIRO

AUTORES DO PROJETO:
ANA MOTTER – CAU A39185-9

APROVAÇÃO DO PROJETO:

DATA:	ESCALA:	REVISÃO	PRANCHA
19/08/2025	indicado	000	01/01

LOTE 06

META 1- PROJETO DA SEDE DO REFÚGIO DA VIDA SILVESTRE E FAACI



IMPLANTAÇÃO
ESC.: 1/500



SITUAÇÃO
SEM ESCALA

itapema
Viva o futuro!

OBRA:
NOVA SEDE FAACI E ESCOLA VIVA O CAMPO

PROJETO BASICO:	REFERENCIA:
CROQUI	IMPLANTAÇÃO E SITUAÇÃO

PROPRIETÁRIO
PREFEITURA MUNICIPAL DE ITAPEMA
CARLOS ALEXANDRE DE SOUZA RIBEIRO

AUTORES DO PROJETO:
ANA MARIA MOTTER - CAU A39185-9

DATA:	ESCALA:	REVISÃO	PRANCHA
28/07/2026	indicado	000	01/01

TERMO DE REFERÊNCIA

1. DO OBJETO

Contratação de serviços técnicos especializados para elaboração do Projeto Arquitetônico, Projeto Paisagístico e Projetos Complementares para a Nova Sede da Fundação Ambiental Área Costeira de Itapema (FAACI) na Unidade de Conservação Refúgio da Vida Silvestre.

Os serviços compreendem a elaboração de projetos para edificação de aproximadamente 3.650 m² de área construída, além de áreas externas destinadas a estacionamento, circulação, convivência e paisagismo, consolidando a nova sede como referência em educação ambiental e sustentabilidade.

2. JUSTIFICATIVA

A Sede do Refúgio da Vida Silvestre é uma proposta para a criação de um novo empreendimento voltado a valorização da riqueza ambiental do município, preservada através da Unidade de Conservação instituída pelo decreto municipal n°87/2012. este equipamento será voltado a ações de educação ambiental e social, com museu de história natural, área para eventos e áreas de apoio, além de área comercial para dar suporte as atividades com loja e conveniência.

A FAACI necessita de nova sede institucional para abrigar suas atividades de gestão ambiental, educação ambiental, fiscalização e atendimento à comunidade. O projeto alinha-se às diretrizes da Lei Complementar nº 009/2002 e ao Decreto nº 03/2023, que atribuem à FAACI a promoção de ações de educação ambiental e a criação de espaços para a construção de cidadania ambiental.

A iniciativa busca:

- Dotar a FAACI de instalações modernas, funcionais e sustentáveis;
- Criar espaço de referência para educação ambiental e cultura no município;
- Integrar a edificação aos ecossistemas locais de forma harmoniosa;
- • Incorporar princípios de sustentabilidade como exemplo pedagógico.

3. DAS ESPECIFICAÇÕES DO OBJETO

3.1 Projeto Arquitetônico (Produto A)

O Projeto Arquitetônico deverá ser desenvolvido em todas as suas etapas, compreendendo:

- Estudo Preliminar: análise do programa de necessidades, estudos de volumetria, inserção no contexto urbano e ambiental, concepção preliminar dos espaços;

- Anteprojeto: desenvolvimento da proposta arquitetônica, plantas, cortes, fachadas, perspectivas;
- Projeto Legal: memorial descritivo, plantas, cortes, fachadas, detalhes para aprovação nos órgãos competentes;
- Projeto Executivo: detalhamento construtivo completo, especificações técnicas, quantitativos;
- Compatibilização dos Projetos Complementares.

3.2 Projeto Paisagístico (Produto B)

O Projeto Paisagístico deverá ser desenvolvido em todas as suas etapas:

- Estudo Preliminar: análise do entorno, caracterização da paisagem, concepção preliminar;
- Anteprojeto: desenvolvimento das áreas verdes, jardins, passeios, mobiliário urbano;
- Projeto Executivo: detalhamento completo das soluções paisagísticas, especificação de espécies, sistema de irrigação, drenagem.

3.3 Projetos Complementares (Produto C)

Os Projetos Complementares necessários ao pleno funcionamento da edificação e de suas áreas externas compreendem:

- Projeto Estrutural;
- Projeto Elétrico;
- Projeto Hidrossanitário;
- Projeto de Telecomunicações;
- Projeto de Climatização;
- Projeto de Gás;
- Projeto de Drenagem;
- Projeto de Terraplenagem e Contenções;
- Projeto de Pavimentação;
- Projeto Preventivo Contra Incêndio;
- Projeto de Sonorização;
- Projeto de Segurança Eletrônica;
- Projeto de Sistema de Proteção contra Descargas Atmosféricas (SPDA).

3.4 Requisitos Técnicos

- Atendimento às normas técnicas da ABNT e legislação vigente;
- Conformidade com o Código de Obras do Município de Itapema;
- Acessibilidade conforme NBR 9050;
- Eficiência energética conforme NBR 15575;

- Estratégias de sustentabilidade: autossuficiência energética, gestão de água, conforto ambiental passivo;
- Integração paisagística com os ecossistemas locais.

Projeto referencia

























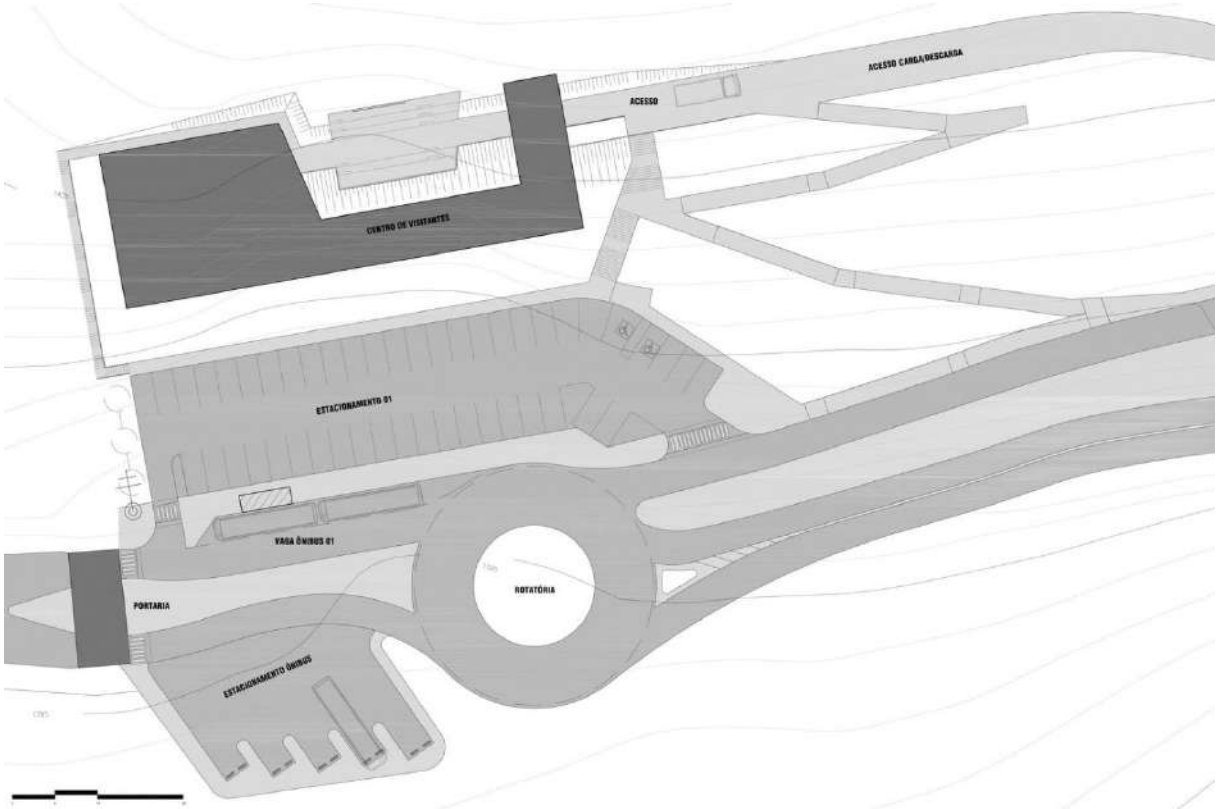
ACESSO CARGA/DESCARGA
ACESSO
CENTRO DE VISITANTES
ESTACIONAMENTO 01
VAGA ÔNIBUS 01
PORTARIA
ROTATÓRIA
ESTACIONAMENTO ÔNIBUS



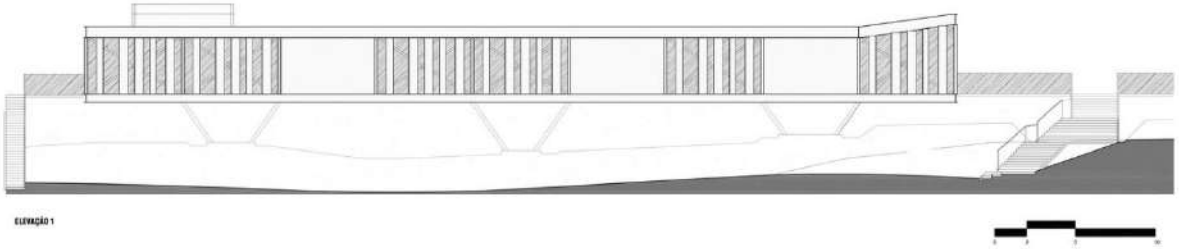

ELEVAÇÃO 1



ELEVAÇÃO 2

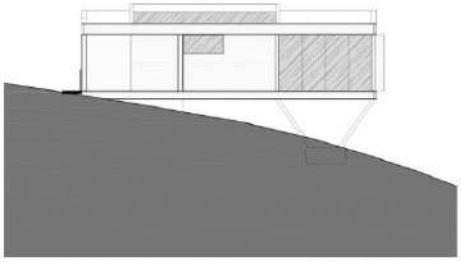

ELEVAÇÃO 3

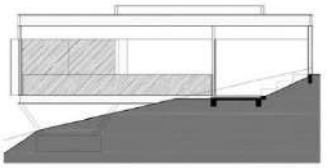

ELEVAÇÃO 4

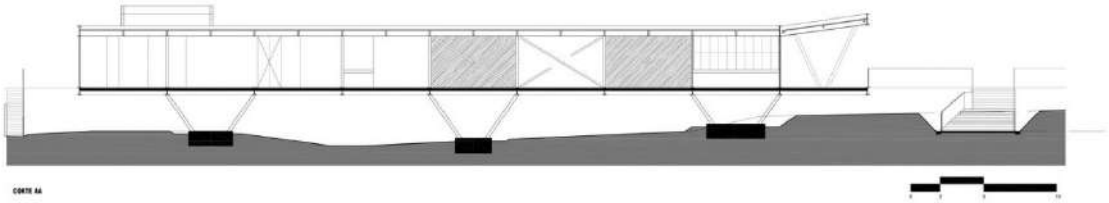

CORTE AA

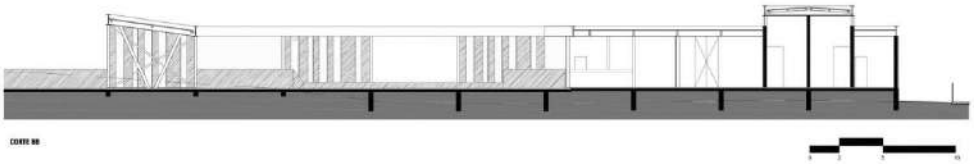

CORTE BB

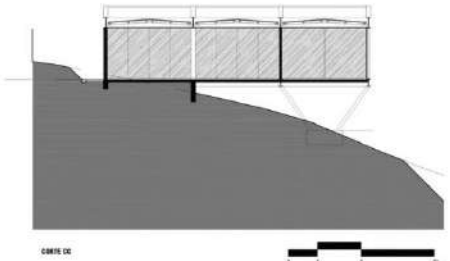

CORTE CC

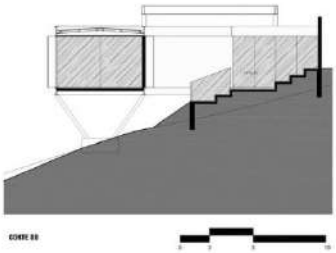

CORTE DD

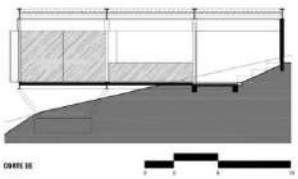

CORTE EE




O Parque Estadual da Serra do Rola-Moça é uma das duas
importantes áreas verdes do Estado. Situado na região metropolitana de
Belo Horizonte, é o terceiro maior parque em área urbana do país.
A unidade de conservação está localizada nos municípios de Belo
Horizonte, Nova Lima, Ibirité e Brumadinho e foi criada em 27 de setembro
de 1994, com a publicação do Decreto 36.071

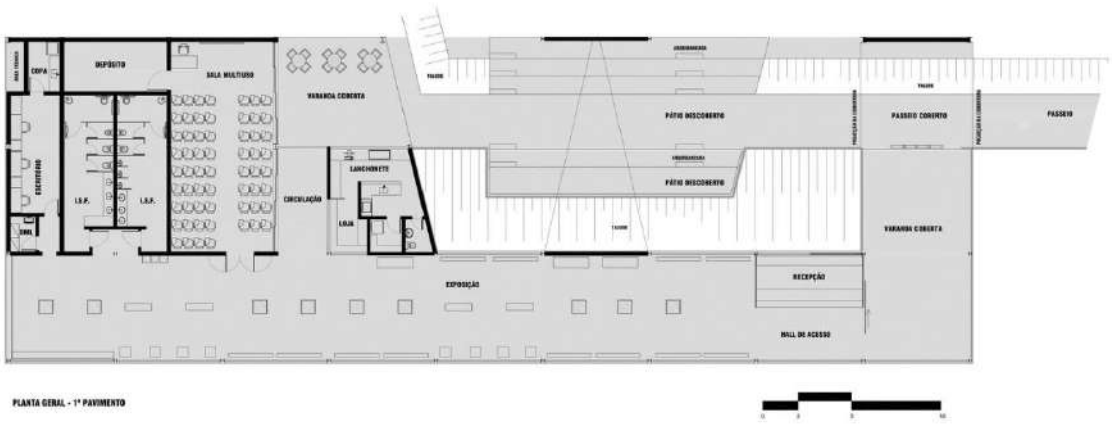

PLANTA GERAL - 1º PAVIMENTO

LOTE 06

META 2- PROJETO DA ESCOLA MUNICIPAL VIVA O CAMPO



IMPLANTAÇÃO
ESC.: 1/500



SITUAÇÃO
SEM ESCALA

itapema
Viva o futuro!

OBRA:
NOVA SEDE FAACI E ESCOLA VIVA O CAMPO

PROJETO BASICO:	REFERENCIA:
CROQUI	IMPLANTAÇÃO E SITUAÇÃO

PROPRIETÁRIO
PREFEITURA MUNICIPAL DE ITAPEMA
CARLOS ALEXANDRE DE SOUZA RIBEIRO

AUTORES DO PROJETO:
ANA MARIA MOTTER - CAU A39185-9

DATA:	ESCALA:	REVISÃO	PRANCHA
28/07/2026	indicado	000	01/01

SECRETARIA MUNICIPAL DE EDUCAÇÃO - ITAPEMA
SETOR DE PROJETOS EDUCACIONAIS

PROJETO - ESCOLA VIVA O CAMPO

Um novo projeto nasce na Secretaria Municipal de Educação de Itapema, em 2026, iniciaremos a implantação da escola de Educação Ambiental, “ESCOLA VIVA O CAMPO”, em parceria com a FAACI, EPAGRI e Agricultura do Município, a escola abre as portas para, inicialmente em torno de 200 estudantes do Ensino Fundamental de Educação Integral em Tempo Integral e EJA, aprofundarem seus conhecimentos nas áreas de Tecnologias, Sustentabilidade Econômica, Ecológica e Social,, Empreendedorismo, Teoria e Práticas do Campo, Agricultura e Agronegócio, Ecoturismo (foco na preservação) e Turismo Rural (foco na vivência e cultura do campo), entre outras áreas que surgirão recorrentes das pesquisas e práticas a serem desenvolvidas.

O projeto ESCOLA VIVA O CAMPO, da Rede Municipal de Ensino de Itapema, visa a valorização da vida no campo, o resgate de valores culturais ao natural, ao belo, às tradições, às histórias e relatos familiares, ao cultivo, ao cuidado, ao mesmo tempo que revela novos formatos, fazeres, produtos, possíbilidades, futuros, sem perder a essência do natural. Uma Proposta de desenvolvimento de habilidades voltadas à Educação Ambiental, como contribuição ao compromisso mundial com os ODSs (Objetivos de Desenvolvimento Sustentável da ONU) na perspectiva da Educação Integral em Tempo Integral.

A Política de Educação Integral em Tempo Integral de Itapema parte da concepção de que a educação deve considerar o estudante em sua totalidade - física, emocional, intelectual, social e cultural. Essa visão está alinhada à Base Nacional Comum Curricular (BNCC), às Diretrizes Curriculares Nacionais da Educação Básica (DCNs) e a Resolução CNE/CEB nº 4/2010, que orientam a formação humana integral como direito de todos.

Em consonância com os documentos acima citados, a Rede Municipal de Itapema, assume o compromisso de transformar a ESCOLA VIVA O CAMPO, em um espaço de inovação e intersetorialidade, onde a equidade se manifesta na oferta de ambientes de aprendizagem diversificados e na flexibilização pedagógica. E através das experiências práticas vividas nas propostas em cada uma das salas que irão desenvolver conhecimentos das áreas tecnológicas, Sustentabilidades, Agronegócios, Turismo Rural e de Empreendedorismo, que estes estudantes sejam os protagonistas na construção do seu próprio saber e possam ser instigados às profissões futuras envolvidas como projeto de vida (Resolução de ETI nº 7/2025).

Os estudantes do Ensino Fundamental, ao concluir esta etapa do percurso formativo, devem apresentar uma visão mais sistêmica do planeta com base em princípios de sustentabilidade socioambiental. Temos como pressuposto que vivenciando aulas em atividades de campo, na perspectiva da Educação Integral em Tempo Integral podem desenvolver uma visão de mundo e de vida mais próxima dos princípios citados. Um dos principais objetivos deste projeto é o de preparar os jovens dos Anos Finais do Ensino Fundamental e EJA para futuras escolhas profissionais a partir das vivências em aplicações técnicas de campo e pesquisa na perspectiva da Sustentabilidade Econômica, Ecológica e Social e do Empreendedorismo. E ainda, resgatar em muitos jovens, o apreço, cuidado e interesse pelas atividades que sustentaram suas famílias no campo.

Alguns dos objetivos específicos são:

- Firmar parceria com a FAACI, EPAGRI e o setor de Agricultura da Prefeitura de Itapema, em unir a proposta de Educação Ambiental na Escola Viva o Campo, com o potencial do ecoturismo rural de Itapema;
- Contribuir com a redução de dados estatísticos que mostram a crescente migração dos jovens do campo para cidades;
- Contribuir para o cumprimento das Metas 6, 7 e 9 do PME e no desenvolvimento de várias competências da BNCC, sobretudo as Competências 1, 2, 7 e 9.

- Contribuir com o compromisso mundial da ONU na implementação de ações educacionais para o alcance dos ODSs (Objetivos do Desenvolvimento Sustentável).

Educar para transformar o mundo não é uma opção, é sim uma missão de cada cidadão consciente de seus direitos e deveres, comprometidos com esta e futuras gerações, essa é uma das finalidades da escola, formar esse cidadão pensante e atuante para contribuir com um mundo melhor. A Rede Municipal de Ensino de Itapema tem esta visão em sua missão, propósito e compromisso para com a sociedade onde está inserida. Isto é atuar com foco no desenvolvimento da educação integral do estudante, onde competências cognitivas, emocionais, sociais transitam e se interconectam ao longo do processo educativo.

A Secretaria de Educação objetiva implementar o projeto em uma área própria, em zona rural, que em parceria com a Fundação de Meio Ambiente e EPAGRI, receberá estudantes e visitantes de todo o município para conhecer as produções e pesquisas. A parceria firmada com a FAACI, EPAGRI e Agricultura prevê a disponibilidade de técnicos e aplicação de técnicas previstas no desenvolvimento das áreas dos conhecimentos que compõem a proposta. A Escola Viva o Campo, contará com amplos espaços de aulas teóricas, laboratórios de pesquisas, encubadoras e estufas, campo de produção e colheita, para práticas de campo, experiências, vivências, pesquisas e socialização de saberes relacionadas ao cultivo de hortaliças, plantas frutíferas, ornamentais, medicinais, plantas cosméticas/ espécies vegetais aromáticas, uso controlado de recursos naturais, conhecimentos de técnicas de cultivo, agricultura, agronegócio e turismo rural. O currículo desenvolvido estará voltado ao desenvolvimento das áreas de conhecimentos citadas, em total relação com o currículo da rede municipal, as Diretrizes Curriculares de Educação Integral em Tempo Integral da rede, as diretrizes da Política Municipal de Educação Ambiental e dos Conceitos e Práticas de Educação Ambiental do Ministério de Educação e Ministério do Meio Ambiente.

Os estudantes matriculados na ESCOLA VIVA O CAMPO, além das atividades teóricas e práticas, também serão responsáveis juntamente com

equipes da EPAGRI e FAACI em receber estudantes das redes de ensino de Itapema, visitantes para conhecerem as atividades realizadas no espaço.

Como contribuição e aprofundamento teórico, utilizamos o referencial dos 17 Objetivos Objetivos de Desenvolvimento Sustentável (ODS) criados pela ONU em 2015, para amparar as diversas ações que serão realizadas no projeto ESCOLA VIVA O CAMPO, cada ação identifica quais ODSs estará contribuindo. Os ODSs 4,6,7,9,12,13 e 15 certamente estarão muito presentes nas pesquisas e produções.

> "Os Objetivos de Desenvolvimento Sustentável são um apelo global à ação para acabar com a pobreza, proteger o meio ambiente e o clima e garantir que as pessoas, em todos os lugares, possam desfrutar de paz e de prosperidade".

Os 17 ODS estão presentes em 4 dimensões: Social, Econômica, Ambiental e Institucional. Nossas ações no projeto ESCOLA VIVA O CAMPO pretendem entrar e contribuir com cada uma destas dimensões, nos limites da nossa realidade.

Dimensão Social – relacionada às necessidades humanas, de saúde, educação, melhoria da qualidade de vida e justiça.

Dimensão Econômica – aborda o uso e o esgotamento dos recursos naturais, a produção de resíduos, o consumo de energia, entre outros

Dimensão Ambiental - trata da preservação e conservação do meio ambiente, com ações que vão da reversão do desmatamento, proteção das florestas e da biodiversidade, combate à desertificação, uso sustentável dos oceanos e recursos marinhos até a adoção de medidas efetivas contra mudanças climáticas.

Dimensão Institucional - diz respeito às capacidades de colocar em prática os ODS.

Em 2025 o projeto foi incorporado ao PPA Plano Plurianual (2026-2029) e tem previsão para que em 2026 as ações tenham início. A primeira delas é a definição da área rural a ser instalada a escola, iniciar o projeto arquitetônico, Na sequência das etapas será a organização do público-alvo da Educação Municipal, quadro de funcionários, identificação de

parcerias com outros segmentos da sociedade civil e instituições públicas e privadas. Ao iniciar as atividades, a Secretaria de Educação, setor de projetos educacionais acompanharão o desenvolvimento das ações pedagógicas e alcance dos objetivos. Este projeto contribuiu para o cumprimento da Meta 7 do PME e representa uma ação importante no desenvolvimento de várias competências da BNCC, sobretudo as Competências 1, 2 e 7.

A ideia inicial é que tenhamos para 2028 o início das aulas na ESCOLA VIVA O CAMPO. Com até 200 estudantes em turmas de 25 estudantes cada de acordo com o quadro abaixo:

Quadro 01 - previsão de turmas de estudantes a serem atendidas em 2028

turma	nº turmas	nº alunos
6º ano	02	25 cada
7º ano	02	25 cada
8º ano	01	25
9º ano	01	25
EJA jovem	01	25
EJA acima de 20 anos	01	25

Que estes estudantes estejam um turno em aulas do currículo municipal, para conclusão do Ensino Fundamental articulado com as atividades realizadas no turno oposto, em salas e laboratórios dos projetos, pesquisas e atividades de campo, nas várias áreas citadas anteriormente. Lembrando cada uma destas turmas permanecem o dia inteiro (tempo integral) na ESCOLA VIVA O CAMPO, entre as atividades de aulas regulares, atividades experimentais, de pesquisa, estudos individuais e coletivos, seminários e no atendimento de visitantes.

Para esta proposta da ESCOLA VIVA O CAMPO, o espaço precisa contar com o mínimo de:

Quadro 02 - espaços mínimos para iniciar os estudos em ETI em 2027

quantidade	**espaços internos**	**objetivo**	**capacidade**
01	Auditório	Realizar: Reuniões, Seminários, Eventos	até 300 pessoas
08	Salas Ambientes	ambientes das aulas teóricas temáticas: (inicialmente as 8 turmas terão aulas regulares e atividades de campo em turnos diferentes, 4 em cada turno)	capacidade de até 30 estudantes em cada sala
02	Salas de Estudos Integrados	Desenvolver: Projetos Arquitetônicos; Tecnologias para o Ecoturismo e Agronegócio	capacidade de até 30 estudantes em cada sala
01	laboratório de informática	pesquisa e comunicação	capacidade de até 30 estudantes
01	laboratório de Ciências Biológicas (atividades experimentais e controladas)	pesquisa e experimentação	capacidade de até 30 estudantes
01	biblioteca	pesquisa e comunicação	capacidade de até 30 estudantes
01	galeria de 5 cabines de estudos individuais	pesquisa e comunicação	05 estudantes por vez, um em cada cabine
01	sala de recursos/ferramentas das atividades de campo	armazenamento	sala de aproximadamente 5x5m

01	sala	direção geral	
01	sala	coordenação pedagógica	
01	sala	coordenação de parceiros (FAACI, EPAGRI)	
01	sala AEE	Atendimento Especializado	
02	conjuntos de banheiros		
01	cozinha	atender no mínimo 3 refeições diárias	para até 300 pessoas
01	refeitório	atender no mínimo 3 refeições diárias	para até 300 pessoas
01	secretaria escolar	atendimento administrativo	
02	salas de dispensas	armazenar alimentos armazenar materiais limpeza	
quantidade	**espaços externos**	**objetivo**	**capacidade**
01	quadra esportes	atividades do currículo e técnicas de descompressão	200 estudantes
02	área de experimentações externas, cultivo: (hortaliças, plantas ornamentais, medicinais. Plantas cosméticas/ espécies vegetais aromáticas).	plantio: cultivo e colheita das espécies.	mínimo 500 m2
01	estufa (para germinação de sementes e desenvolvimento	controlar o desenvolvimento das plantas jovens e aclimatação, antes	mínimo de 100 m2

	das primeiras fases das plantas).	do transplante para a área definitiva.	

Para as atividades pedagógicas que compõem a proposta da ESCOLA VIVA O CAMPO, conforme estrutura no quadro 02, e projeção de turmas a serem atendidas conforme quadro 01, os recursos humanos necessários são apresentados minimamente no quadro abaixo:

Quadro 03 - Recursos Humanos

quantidade	**profissional**	**para atuar em:**
02	professores de Matemática (projeto arquitetônico em parceria com matemática, geografia e Ciências - geometria, escala, urbanismo, cartografia, sustentabilidade)	40H cada aulas e projetos de pesquisa
02	professores de LPL	40H cada aulas e pesquisa
02	professores de Ciências (projeto arquitetônico em parceria com matemática, geografia e Ciências - geometria, escala, urbanismo, cartografia, sustentabilidade)	40H cada aulas e projetos de pesquisa
02	professores de Geografia	40H cada aulas e projetos de

	(projeto arquitetônico em parceria com matemática, geografia e Ciências - geometria, escala, urbanismo, cartografia, sustentabilidade)	pesquisa
01	professor de História	30H
01	professor de Inglês	20H
01	professor de Ed. Física	40H
01	professor de Arte	30H
01	Diretor	40H
02	Coordenadores Pedagógicos: orientador; supervisor, coordenador das atividades de campo e visitas.	40H cada
01	Coordenador de Pesquisas	40H
06	preparadoras de alimentos	40H cada
06	auxiliares de limpeza	40H cada
01	controlador dos portões	40H
04	dois técnicos de atividades de campo por turno EPAGRI/FAACI	20H cada

Quadro 04 - Cronograma proposto

período	**ação**	**público alvo**	**responsáveis**	**objetivo**
março	Reunião de sensibilização com prefeito e FAACI	prefeito e chefias envolvidas, FAACI	SME (secretário/ setor projetos)	Apresentar o projeto. definir área de instalação

abril	Reunião com a FAACI para aproximar a parceria, definir ações conjuntas e alinhar os espaços da obra para o projeto arquitetônico; Definição de cultivos, técnicas aplicadas, Salas Ambiente, projetos desenvolvidos	FAACI	SME (secretário/ setor projetos)	Troca de ideias entre os objetivos das duas instituições no projeto
ao longo de 2026	tramitação do projeto na secretaria de planejamento urbano	Engenheiros	Secretarias: de Planejamento Urbano; Educação; FAACI	pensar projeto arquitetônico
início de 2027	Início das obras	Empresa vencedora para construção	Secretaria Municipal de Educação e FAACI	Estruturar o espaço
ao longo de 2027	Aquisição dos equipamentos e mobiliário	setor de compras	Secretaria Municipal de Educação e FAACI	Equipar o espaço
2º semestre de 2027	Público-alvo: Levantamento de matrículas estudantes interessados, critérios: estudantes residentes no bairro da área a ser construída, nos bairros limítrofes, estudantes em condições de vulnerabilidade, jovens e adultos da EJA. Todos que	Estudantes do Ensino Fundamental II e EJA da rede.	Secretaria Municipal de Educação	Formar turmas público-alvo

	apresentam interesse pelos conhecimentos de: Tecnologias, Sustentabilidade Econômica, Ecológica e Social,, Empreendedorismo , Teoria e Práticas do Campo, Agricultura e Agronegócio, Ecoturismo (foco na preservação) e Turismo Rural (foco na vivência e cultura do campo)			
1º semestre de 2028	Início das atividades	200 estudantes do EF e EJA	Secretaria Municipal de Educação , FAACI e dep Agricultura	Iniciar as primeiras atividades, primeira etapa dos trabalhos da ESCOLA VIVA O CAMPO.

SETOR DE PROJETOS EDUCACIONAIS
SECRETARIA MUNICIPAL DE EDUCAÇÃO
PREFEITURA MUNICIPAL DE ITAPEMA
2026

ESCOLA MUNICIPAL VIVA O CAMPO

Estimativa de Áreas Internas

Ambiente	Quantidade	Capacidade/Detalhe na Fonte	Estimativa de Área (m^2)
Pátio coberto	01	Até 300 pessoas	~240 a 300 m^2
Salas Ambientes (Teóricas)	08	Até 30 estudantes cada	~384 m^2 (48m^2 cada)
Salas de Estudos Integrados	02	Até 30 estudantes cada	~96 m^2 (48m^2 cada)
Laboratório de Informática	01	Até 30 estudantes	~60 m^2
Laboratório de Ciências Biológicas	01	Até 30 estudantes	~75 m^2
Biblioteca	01	Até 30 estudantes	~60 a 75 m^2
Galeria de Cabines Individuais	01	05 cabines (estudo individual)	~15 m^2
Sala de Recursos/Ferramentas	01	**Aproximadamente 5x5m**	**25 m^2** (conforme fonte)
Bloco Administrativo (Direção, Coord. Pedagógica, Coord. Parceiros, AEE, Secretaria)	05 salas	-	~75 a 100 m^2
Refeitório	01	Até 300 pessoas	~300 m^2
Cozinha	01	Atender 3 refeições/300 pessoas	~50 m^2
Banheiros	02 conj.	-	~40 a 50 m^2
Dispensas (Alimentos/Limpeza)	02 salas	-	~20 m^2

- **Subtotal Estimado (Área Construída):** Aproximadamente **1.450 m^2 a 1.600 m^2**.

Estimativa de Áreas Externas

O projeto possui um forte componente de atividades ao ar livre, com áreas mínimas já estabelecidas no documento:

- **Áreas de Experimentações Externas (Cultivo):** Mínimo de **500 m^2**.
- **Estufa (Germinação e Aclimatação):** Mínimo de **100 m^2**.
- **Quadra de Esportes:** Capacidade para 200 estudantes. Uma quadra poliesportiva padrão ocupa cerca de **600 m^2** (estimativa externa à fonte).
- **Subtotal Estimado (Área Externa):** Aproximadamente **1.200 m^2**.

Resumo do Terreno

Considerando a área construída, as áreas de cultivo, a quadra e as áreas de circulação/recuos obrigatórios, o projeto precisaria de um terreno rural com área mínima estimada entre **3.500 m^2 e 5.000 m^2** para comportar confortavelmente todas as estruturas previstas para os 200 alunos iniciais

Documento assinado digitalmente
gov.br
ANA MARIA MOTTER PEREIRA
Data: 29/07/2026 16:19:29-0300
Verifique em https://validar.iti.gov.br