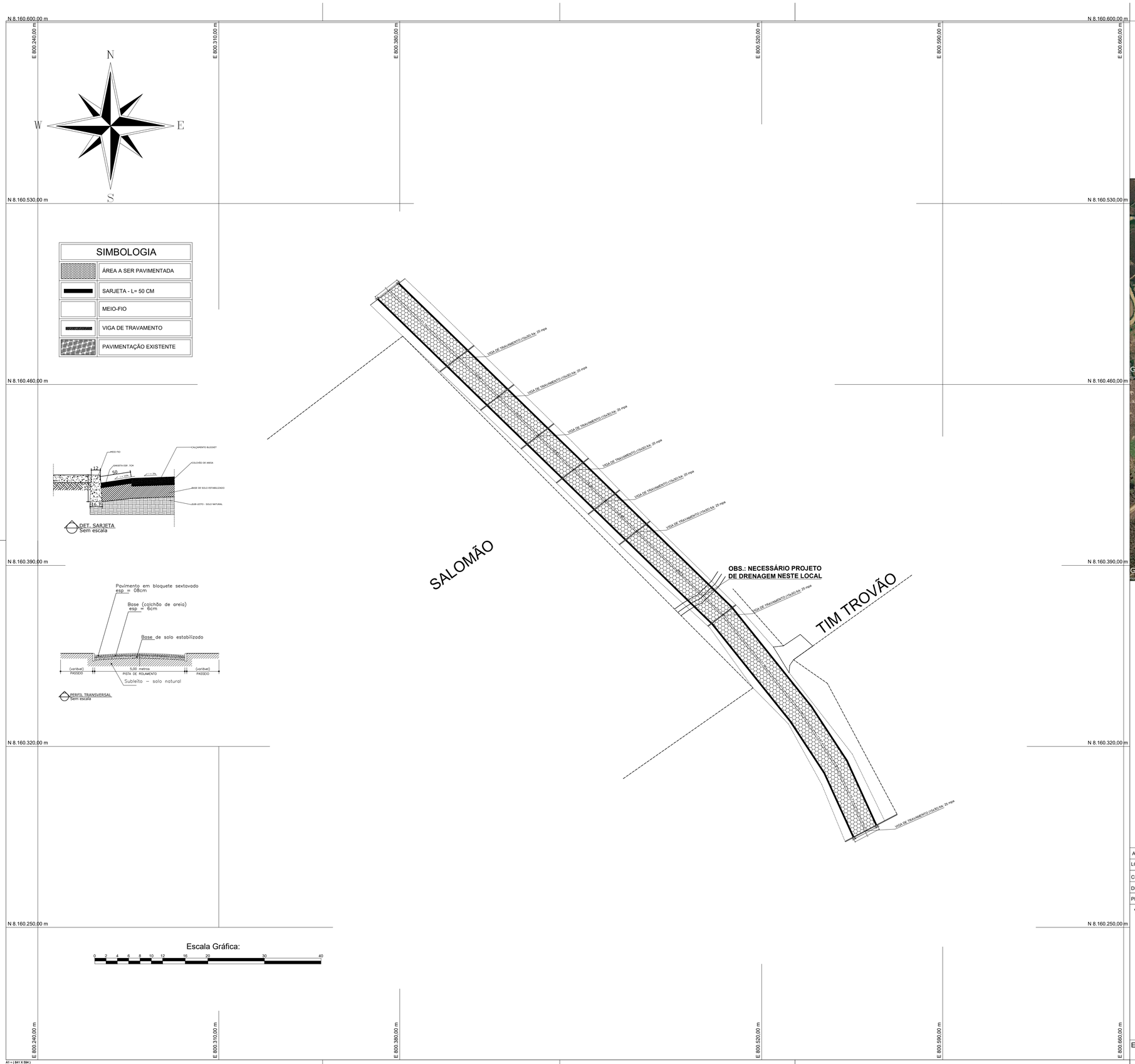

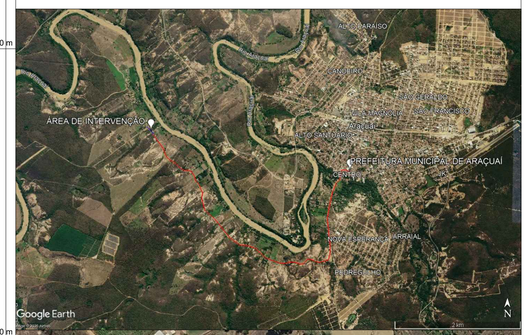



COORDENADAS GEOGRAFICAS - UTM - ZONA 23 K		
DESCRIÇÃO	LATITUDE	LONGITUDE
Comunidade Piabanha - Araçuai, MG	8134753.00 m S	809445.00 m E

QUADRO DE ÁREAS	
ITEM	**QUANTIDADE**
PAVIMENTAÇÃO	635,04 m²
SARJETA	320,52 m / 160,26 m²
MEIO FIO	320,52 m / 38,46 m²
VIGAS DE TRAVAMENTO	6 m²
TOTAL DE INTERVENÇÃO	**839,76 m²**

CROQUI DE LOCALIZAÇÃO
Sem escala

ATIVIDADE TECNICA: PROJETO DE PAVIMENTAÇÃO

LOCAL: Trecho de estrada da Comunidade Piabanha

CIDADE: ARAÇUAÍ-MG.

DENOMINAÇÃO:PAVIMENTAÇÃO DE VIAS PÚBLICAS TRECHO 1-D

PROPRIETARIO: PREFEITURA MUNICIPAL DE ARAÇUAÍ-MG.

VISTOS E APROVAÇÕES

CIDSMEJE

RT:

gov.br Documento assinado digitalmente
BERNART ALVES FERRAZ
Data: 11/09/2026 14:18:32-0300
Verifique em https://validar.iti.gov.br

BERNART ALVES FERRAZ
CREA-MG 174.426/D

OBS:

TADEU BARBOSA DE OLIVEIRA:72565594615

Assinado de forma digital por TADEU BARBOSA DE OLIVEIRA:72565594615
Dados: 2026.09.14 09:05:57 -03'00'

DATA: 01/09/2026

FOLHA: 01/01

ESCALA: 1/400

A1 = (841 X 594)

Este desenho foi elaborado utilizando uma versão original da sistema profissional para Cálculos, Desenhos e Projetos topográficos Metro ROPO