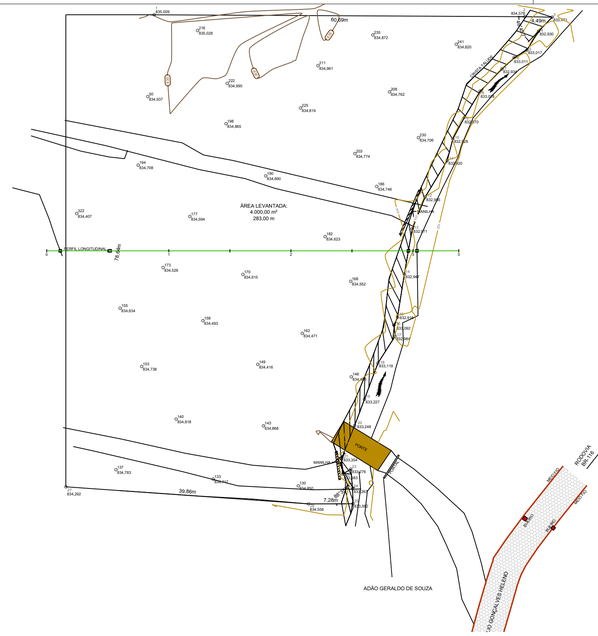

CROQUI DE LOCALIZAÇÃO





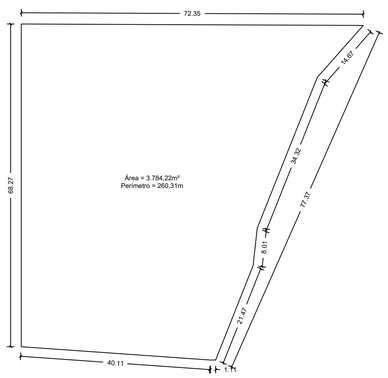

LOCAÇÃO

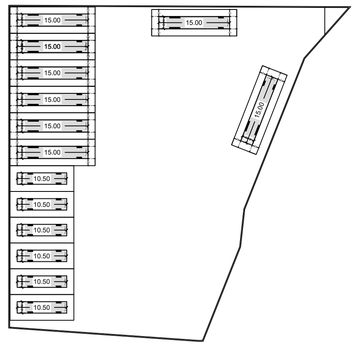

PROJEÇÃO E DIMENSIONAMENTO DO ESTACIONAMENTO

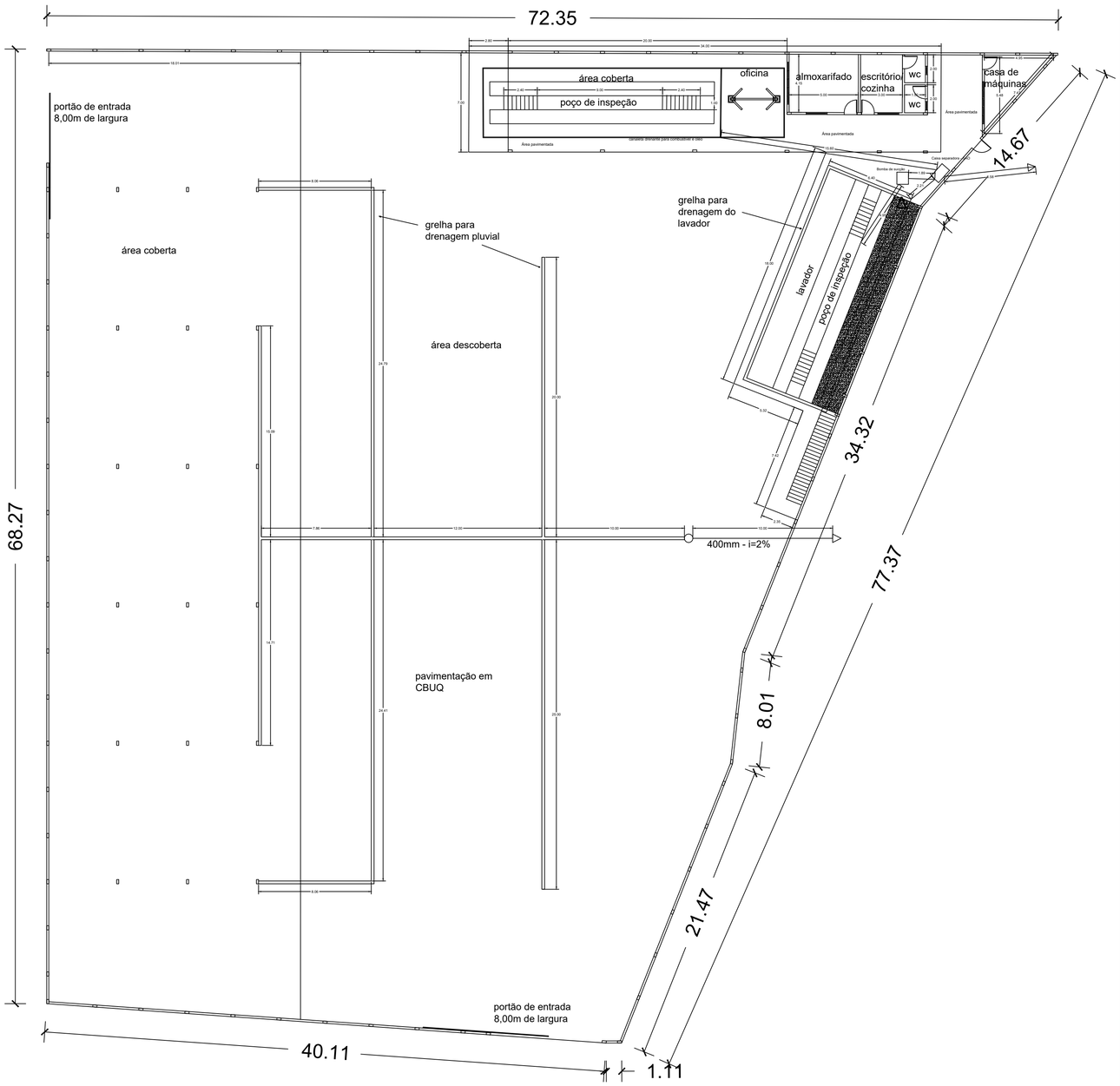

- Deve ser previsto junta de dilatação ao longo do muro, aproximadamente a cada 30,00m para que o mesmo não sofra com a movimentação do terreno;
- A inclinação de todo o estacionamento deve ser direcionado ao fluxo do córrego;
- A extremidade direita (Δ) da área do lavador, deve estar levemente inclinada (cerca de 10,00 a 15,00cm) de forma que ao realizar a lavagem, as águas possam escoar naturalmente pela porta;
- Foi projetado um recuo de 3,00m à crista do talude em relação ao fluxo de água.

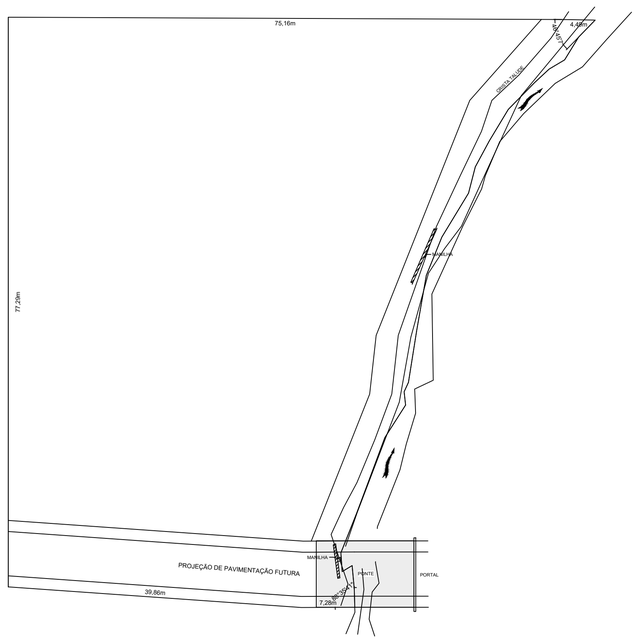

CROQUI DE LOCALIZAÇÃO

PLANTA BAIXA
cotas em metros (m)

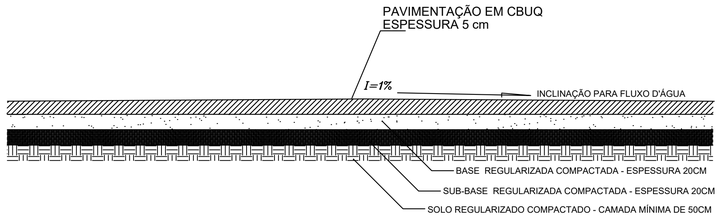

CORTE PAVIMENTAÇÃO

PREFEITURA MUNICIPAL DE SÃO JOÃO DO MANHUAÇU
ADM 2025-2028
GESTÃO DE RESPONSABILIDADE, HUMILDADE E COMPETÊNCIA

PROJETO APROVADO

JOSÉ MIRANDA BARBOSA
PREFEITO MUNICIPAL

Obra:
ESTACIONAMENTO PARA A FROTA DA SECRETARIA DE EDUCAÇÃO
PREFEITURA MUNICIPAL DE SÃO JOÃO DO MANHUAÇU - MG
AVENIDA SÃO GERALDO, S/N, BAIRRO BOA VISTA, SÃO JOÃO DO MANHUAÇU

Responsável técnico
Assinado digitalmente por ERYCK BRAYANN TRISTAO VEIGA DO MONTE:11488362688
Data: 2026.11.06 14:13:53-03'00'
Eryck Brayann Tristão Veiga do Monte - Eng. Civil CREA MG 212.981/D

Proprietário
PREF.MUN. DE SÃO JOÃO DO MANHUAÇU/MG

Localização:
Latitude: 20°23'45.21"S
Logitude: 42° 9'37.66"O

ART:
MG20265427756

Desenho:
Eryck Brayann

Projeto
ESTACIONAMENTO

Folha
1
de: 1

Descriminação
Planta Baixa - Situação

Data	Escala	Folha	Conferência:
MÊS 10/2026	INDICADA	A1 - 841 x 594mm	Vinicius Welerson