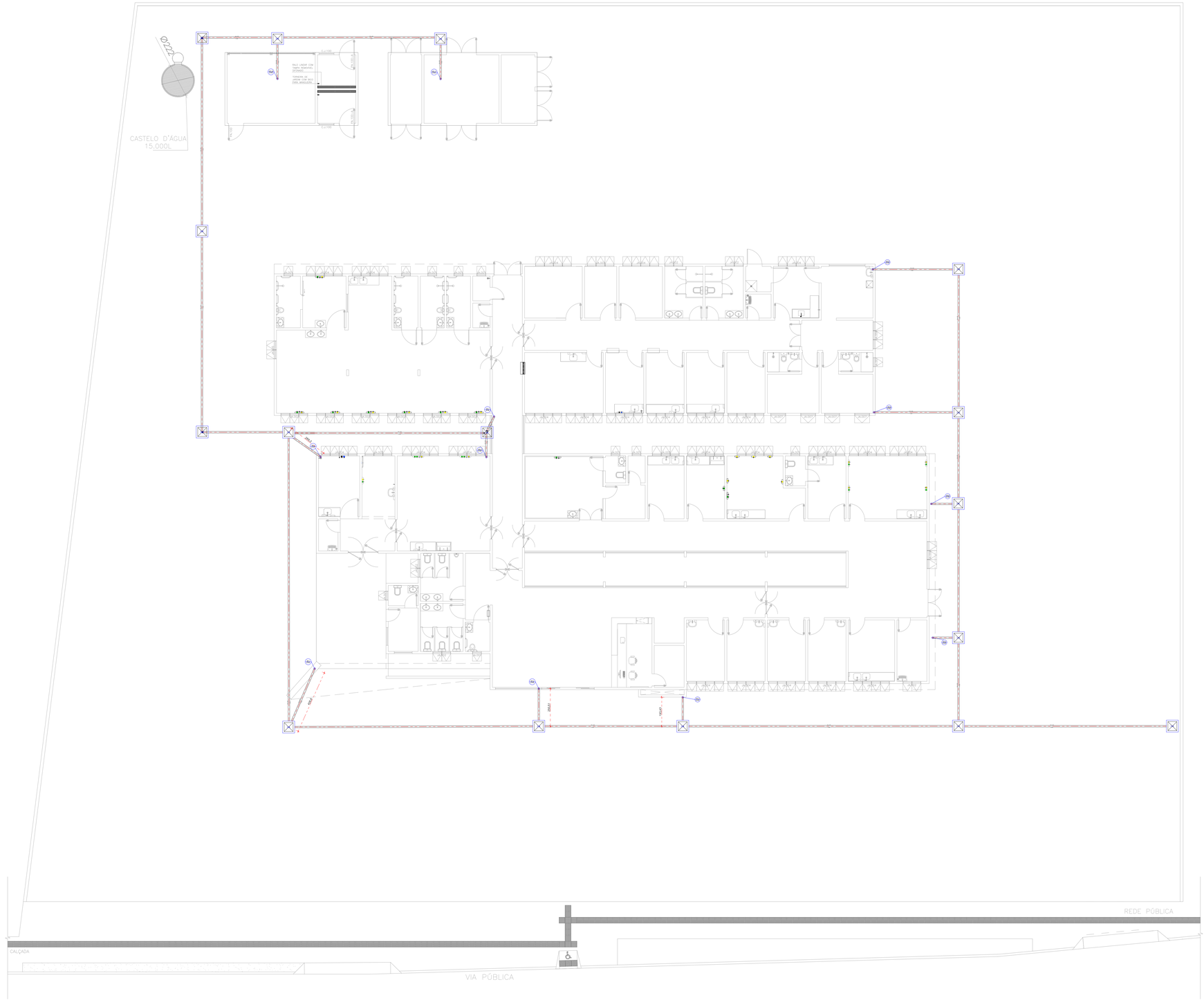

DRENAGEM PLUVIAL
ESCALA - 1:100

LEGENDA	
	CAIXA DE AREIA PLUVIAL SIMPLES 60 x 60 cm
	JOELHO 45
	JOELHO 90
	JUNÇÃO SIMPLES
	TÊ SANITÁRIO
	RALOS PLUVIAIS - TIPO ABACAXI

DETALHE GERAL DA CALHA

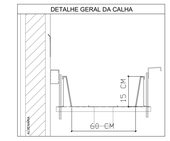

DETALHE DESVIO DE VIGAS

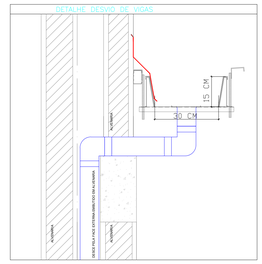

PLUVIAL

Descrição do Material / Especificação Técnica	Qtd.	Unid.
Tubo Rígido Pluvial 100 mm - 4" (Ponta lisa)	195,03	m
Anel de Borracha Pluvial 100 mm	60	pç
Joelho 90° Pluvial 100 mm	47	pç
Caixa de Areia Pluvial Alvenaria c/ Tampa (CA 30x30cm)	15	pç
Tê Sanitário Pluvial 100 mm - 100 mm	5	pç
Cap Pluvial 100 mm	5	pç
Joelho 45° Pluvial 50 mm	1	pç
Anel de Borracha Pluvial 50 mm - 2"	1	pç
Ralo Semiesférico Tipo Abacaxi PVC 100 mm (4")	11	pç

NOTAS:
- CONFERIR TODAS AS MEDIDAS NO LOCAL;
- MEDIDAS EM CENTÍMETROS;
- ALTERAÇÕES NESTE PROJETO SOMENTE COM AUTORIZAÇÃO DO RESPONSÁVEL TÉCNICO;
- DIREITOS AUTORAIS RESERVADOS CONFORME ARTIGO 184 DO CÓDIGO PENAL, LEI 5.988 DE 14/12/73 DO CÓDIGO CIVIL E RESOLUÇÃO CONFEA 205/71;
- NENHUMA PARTE DESSE PROJETO PODERÁ SER REPETIDA, REPRODUZIDA, EXECUTADA OU TRANSMITIDA, SEM AUTORIZAÇÃO PRÉVIA POR ESCRITO JUNTO DOS AUTORES DO PROJETO E EMISSÃO DE NOVAS ARTS.

REV.	DESCRIÇÃO	DATA

CARIMBO:

APROVADO EM: __/__/2025

SECRETARIA MUNICIPAL DE OBRAS PÚBLICAS E SERVIÇOS

Prefeitura de Porteirinha — Governo Municipal

SECRETARIA MUNICIPAL DE OBRAS E INFRAESTRUTURA
Avenida Major Fidélicio Campolina, 428 - Centro - Porteirinha/MG
CEP: 39.520-000 - www.porteirinha.mg.gov.br - @prefeituraporteirinha

FINALIDADE: **PROJETO HIDROSANITÁRIO**
DRENAGEM PLUVIAL

ENDEREÇO DA OBRA: **RUA ALCETIDES MENDES DA SILVA - BAIRRO SÃO JOAQUIM**
CEP: 39.520-000 - PORTEIRINHA - MG

RESPONSÁVEL TÉCNICO: **ADILSON LINO DA SILVA**
Data: 25/06/2026 00:35:54-0300
Verifique em https://validar.iti.gov.br
ADILSON LINO DA SILVA
CREA: 161.097

PROPRIETÁRIO: SILVANEI BATISTA SANTOS:03811878611
Assinado de forma digital por SILVANEI BATISTA SANTOS:03811878611
Dados: 2026.06.19 09:29:53 -03'00'
PREFEITURA MUNICIPAL DE PORTEIRINHA
CNPJ: 18.013.326/0001-19

CONTEÚDO: DETALHAMENTO PLUVIAL

ÁREA DO TERRENO	ÁREA DO TERRENO	ÁREA P/ PAVIMENTO	ÁREA CONST. TOTAL	COTA/QUADRA	ZONA	COEF. APROV.	TX OCUPAÇÃO
4.558,86 m²	1.124,33 m²	-	-	L-Q	ZPR	-	-
ÁREA EXTERNA	**CONTROLE**	**DATA**	**UNIDADES**	**ESCALA**	**FORMATO**	**REVISÃO**	**PRANCHA**
-	-	OUTUBRO/2025	CENTIMETROS	INDICADAS	A0 (1189x841)	R00	01/06

FORMATO A0 841 x 1189mm

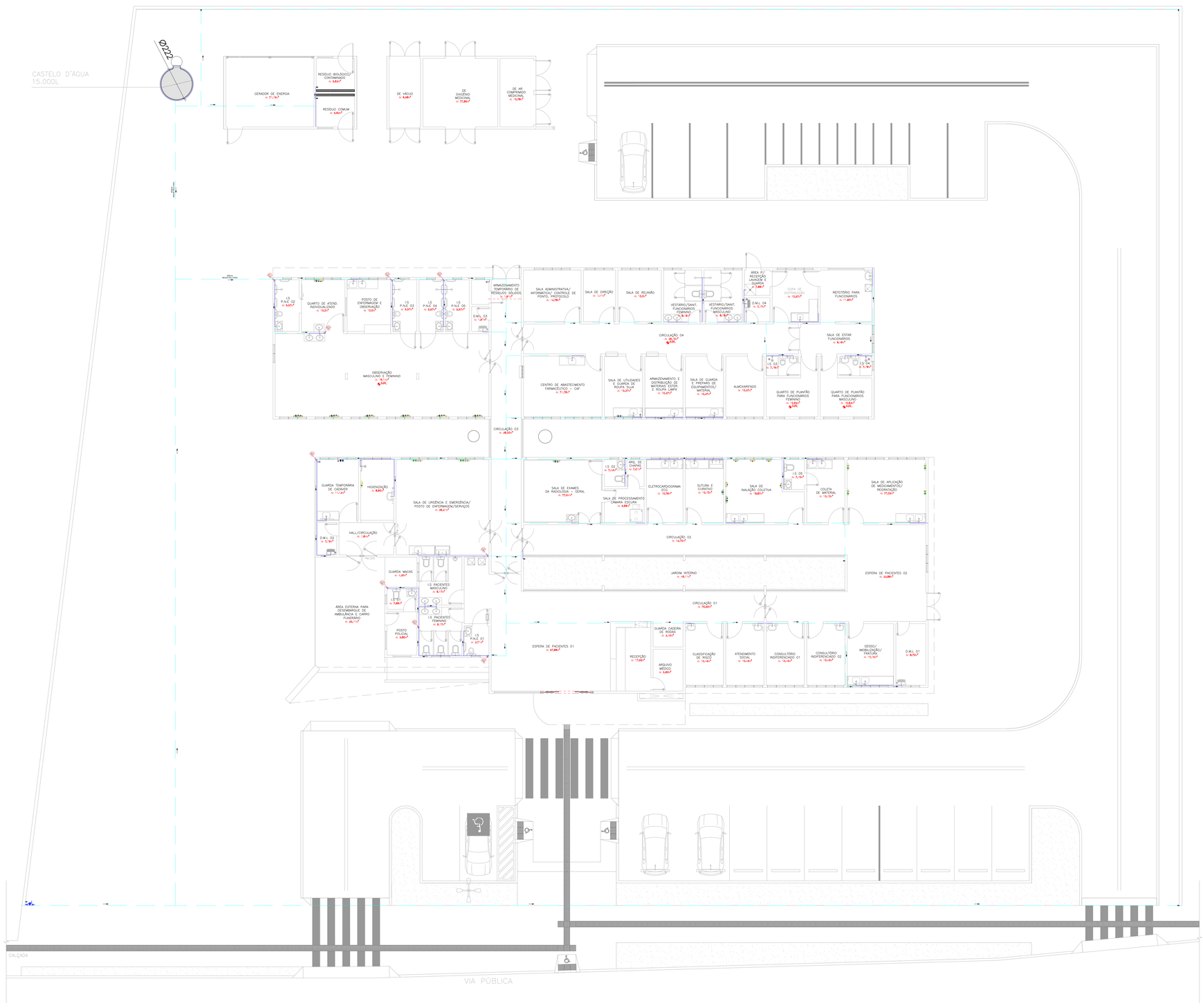

PLANTA BAIXA
ESCALA - 1:100

HIDRÁULICA

Descrição do Material / Especificação Técnica	Qtd	Unid.
Tubo PVC Marrom Soldável 25 mm	370,87	m
Tubo PVC Marrom Soldável 50 mm	82,32	m
Tubo PVC Marrom Soldável 75 mm (Prumadas principais do Castelo)	115,00	m
Tubo PVC Marrom Soldável 85 mm (Barrilete principal do Castelo)	35,00	m
Tubo PVC Marrom Soldável 20 mm	74,06	m
Joelho de Redução 90° Azul c/ Bucha de Latão 25 mm - 1/2" (Pias e Vasos)	76	pç
Joelho 90° Azul c/ Bucha de Latão 25 mm - 3/4" (Chuveiros)	19	pç
Tê de Redução 90° Azul c/ Bucha de Latão (B Central) 25 mm - 1/2"	13	pç
Joelho 90° Azul c/ Bucha de Latão 20 mm - 1/2"	4	pç
Joelho 90° Marrom Soldável 25 mm	109	pç
Adaptador Soldável Curto c/ Bolsa-Rosca para Registro 25 mm - 3/4"	88	pç
Luva de Correr Marrom 25 mm	73	pç
Tê 90° Marrom Soldável 25 mm	72	pç
Adaptador Soldável Curto c/ Bolsa-Rosca para Registro 50 mm - 1.1/2"	31	pç
Adaptador Soldável Curto c/ Bolsa-Rosca para Registro 20 mm - 1/2"	33	pç
Joelho 90° Marrom Soldável 20 mm	19	pç
Tê de Redução 90° Marrom Soldável 50 mm - 25 mm	17	pç
Joelho 90° Marrom Soldável 50 mm	16	pç
Tê 90° Marrom Soldável 50 mm	10	pç
Luva Soldável Marrom 50 mm	7	pç
Bucha de Redução Soldável Longa 50 mm - 25 mm	7	pç
Curva 90° Marrom Soldável 25 mm	5	pç
Curva 90° Marrom Soldável 20 mm	4	pç
Tê 90° Marrom Soldável 20 mm	3	pç
Bucha de Redução Soldável Curta 25 mm - 20 mm	2	pç
Joelho 90° Misto Soldável/Rosca 20 mm - 1/2"	1	pç
Joelho 45° Marrom Soldável 25 mm	1	pç
Joelho 45° Marrom Soldável 20 mm	1	pç
Curva 90° Marrom Soldável 50 mm	1	pç
Registro de Gaveta c/ Canopla Cromada 3/4" (Fechamento Banheiros)	44	pç
Engate Flexível Plástico 1/2" (30 cm)	37	pç
Engate Flexível Cobre Cromado com Canopla 1/2" (30 cm)	19	pç
Registro de Gaveta Bruto ABNT 1/2"	16	pç
Registro de Gaveta Bruto ABNT 1.1/2"	15	pç
Registro de Pressão c/ Canopla Cromada 3/4" (Chuveiros)	9	pç
Registro de Gaveta Bruto ABNT 3" (Barrilete do Castelo)	1	pç
Registro de Gaveta Bruto ABNT 2.1/2" (Distribuição do Castelo)	3	pç
Kit de Hidrômetro Cavalete 3/4"	1	pç
Registro de Esfera 1/2"	1	pç
Registro de Gaveta Bruto ABNT 1/2" (Alimentação do Castelo)	1	pç
Pressmatic Mictório Cromado 1/2"	1	pç
Torneira de Bóia de Alta Vazão (Para o Castelo)	1	
Flange de Vedação/Saída de Reservatório 85 mm	1	
Flange de Vedação/Saída de Reservatório 75 mm	3	pç
Flange para Ladrão / Extravasor	1	pç
Flange para Tubo de Limpeza	1	pç
Torneira de Jardim	1	pç

NOTAS:
- CONFERIR TODAS AS MEDIDAS NO LOCAL;
- MEDIDAS EM CENTIMETROS;
- ALTERAÇÕES NESTE PROJETO SOMENTE COM AUTORIZAÇÃO DO RESPONSÁVEL TÉCNICO;
- DIREITOS AUTORAIS RESERVADOS CONFORME ARTIGO 184 DO CÓDIGO PENAL, LEI 5.988 DE 14/12/73 DO CÓDIGO CIVIL E RESOLUÇÃO CONFEA 205/71;
- NENHUMA PARTE DESSE PROJETO PODERÁ SER REPETIDA, REPRODUZIDA, EXECUTADA OU TRANSMITIDA, SEM AUTORIZAÇÃO PRÉVIA POR ESCRITO JUNTO DOS AUTORES DO PROJETO E EMISSÃO DE NOVAS ARTS.

REV.	DESCRIÇÃO	DATA

CARIMBO:

APROVADO EM: __/__/2025

SECRETARIA MUNICIPAL DE OBRAS PÚBLICAS E SERVIÇOS

Prefeitura de Porteirinha — Governo Presente

SECRETARIA MUNICIPAL DE OBRAS E INFRAESTRUTURA
Avenida Major Fidêncio Cerqueira, 428 - Centro - Porteirinha/MG
CEP: 39.520-000 - www.porteirinha.mg.gov.br - @prefeituraporteirinha

FINALIDADE:
PROJETO HIDROSANITÁRIO
UNIDADE DE PRONTO ATENDIMENTO - UPA

ENDEREÇO DA OBRA:
RUA ALCETIDES MENDES DA SILVA - BAIRRO SÃO JOAQUIM
PCD- 10470-000 - PORTEIRINHA - MG

Documento assinado digitalmente

RESPONSÁVEL TÉCNICO: ADILSON LINO DA SILVA — govbr — Data: 19/06/2026 00:38:11 -0300 — Verifique em https://validar.iti.gov.br
ADILSON LINO DA SILVA
CREA: 101.097

PROPRIETÁRIO: SILVANEI BATISTA SANTOS:03811878611 — Assinado de forma digital por SILVANEI BATISTA SANTOS:03811878611 — Dados: 2026.06.19 00:39:12 -0300
PREFEITURA MUNICIPAL DE PORTEIRINHA
CNPJ: 18.013.326/0001-19

CONTEÚDO:
DETALHAMENTO HIDRÁULICO

ÁREA DO TERRENO	ÁREA DO TERRENO	ÁREA 1º PAVIMENTO	ÁREA CONST. TOTAL	LOTE/QUADRA	ZONA	COEF. APROV.	TX OCUPAÇÃO
4.558,86 m²	1.124,33 m²	-	-	L-Q	ZPR		
ÁREA EXTERNA	CONTROLE	DATA	ARQUIVO	ESCALA	FORMATO	REVISÃO	PRANCHA
-	-	OUTUBRO/2025	CENTIMETROS	INDICADAS	A0 (1189x841)	R00	02/05

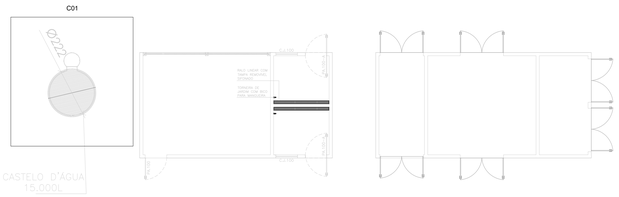

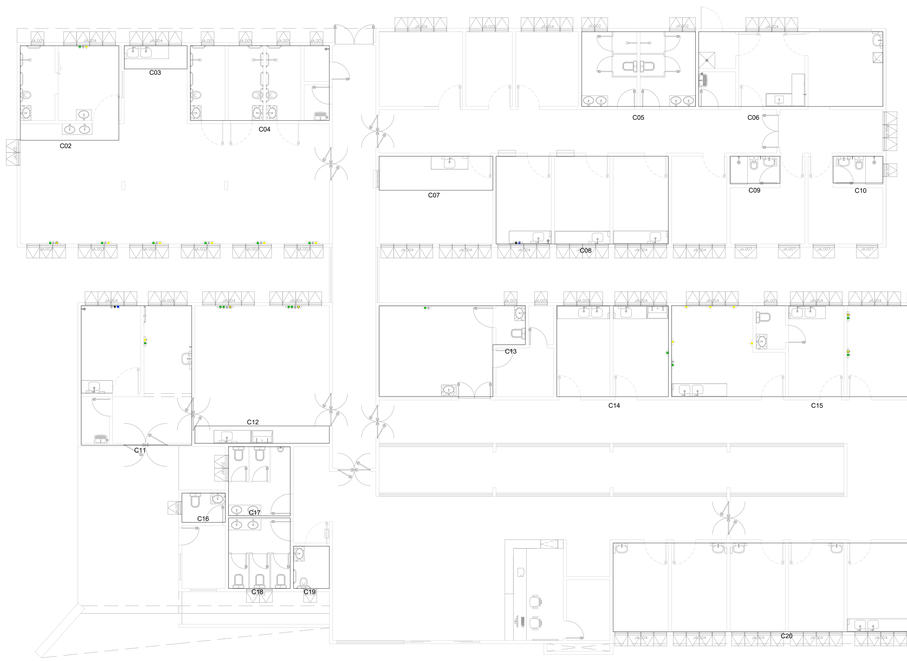

DETALHAMENTO ISOMÉTRICO
ESCALA - 1:100

FORMATO A0 841 x 1189mm

NOTAS:

- CONFERIR TODAS AS MEDIDAS NO LOCAL;
- MEDIDAS EM CENTÍMETROS;
- ALTERAÇÕES NESTE PROJETO SOMENTE COM AUTORIZAÇÃO DO RESPONSÁVEL TÉCNICO;
- DIREITOS AUTORAIS RESERVADOS CONFORME ARTIGO 184 DO CÓDIGO PENAL, LEI 5.988 DE 14/12/73 DO CÓDIGO CIVIL E RESOLUÇÃO CONFEA 205/71;
- NENHUMA PARTE DESSE PROJETO PODERÁ SER REPETIDA, REPRODUZIDA, EXECUTADA OU TRANSMITIDA, SEM AUTORIZAÇÃO PRÉVIA POR ESCRITO JUNTO DOS AUTORES DO PROJETO E EMISSÃO DE NOVAS ARTS.

REV.	DESCRIÇÃO	DATA

CARIMBO:

APROVADO EM: ___/___/2025

SECRETARIA MUNICIPAL DE OBRAS PÚBLICAS E SERVIÇOS

Prefeitura de Porteirinha
Governo de Mudanças Transformadoras

SECRETARIA MUNICIPAL DE OBRAS E INFRAESTRUTURA
Avenida Major Fidélicio Cangueiro, 620 - Centro - Porteirinha/MG
CEP: 39.520-000 - www.porteirinha.mg.gov.br - @prefeituraporteirinha

FINALIDADE:
PROJETO HIDROSANITÁRIO
DETALHAMENTO ISOMÉTRICO

ENDEREÇO DA OBRA:
RUA ALCETIDES MENDES DA SILVA - BAIRRO SÃO JOAQUIM
CEP: 39520-000 - PORTEIRINHA - MG

RESPONSÁVEL: gov.br
Documento assinado digitalmente
ADILSON LINO DA SILVA
Data: 15/06/2025 00:39:44-0300
Verifique em https://validar.iti.gov.br

PROPRIETÁRIO: SILVANEI BATISTA SANTOS:03811878611
Assinado de forma digital por SILVANEI BATISTA SANTOS:03811878611
Dados: 2025.06.19 09:30:35 -03'00'

ADILSON LINO DA SILVA
CREA: 161.097

PREFEITURA MUNICIPAL DE PORTEIRINHA
CNPJ: 18.013.326/0001-19

CONTEÚDO:
DETALHAMENTO PLUVIAL

ÁREA DO TERRENO	ÁREA DO TÉRREO	ÁREA 1º PAVIMENTO	ÁREA CONST. TOTAL	LOTE/QUADRA	ZONA	COEF. APROV.	TX OCUPAÇÃO
4.558,86 m²	1.124,33 m²	-	-	L-Q	ZPR	-	-

ÁREA EXTERNA	CONTROLE	DATA	UNIDADES	ESCALA	FORMATO	REVISÃO	PRANCHA
-	-	OUTUBRO/2025	CENTÍMETROS	INDICADAS	A0 (1189x0)	R00	03/06

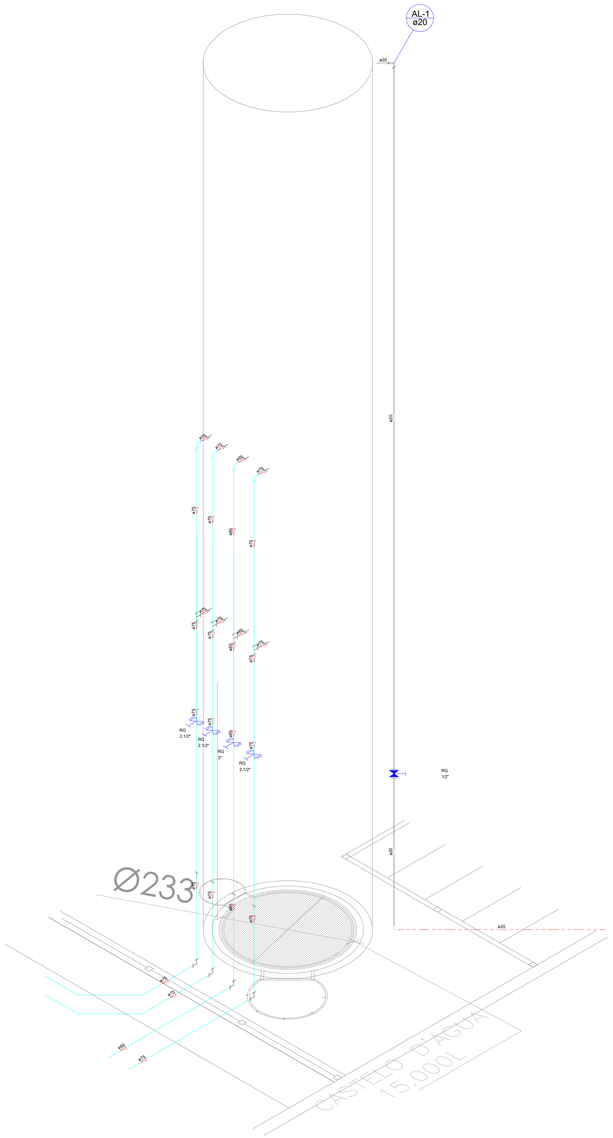

Detalhe H01

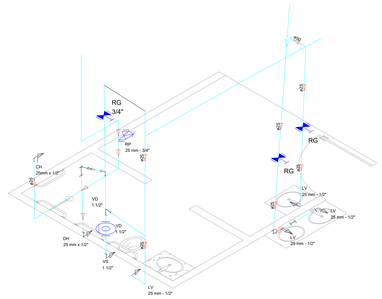

Detalhe H02

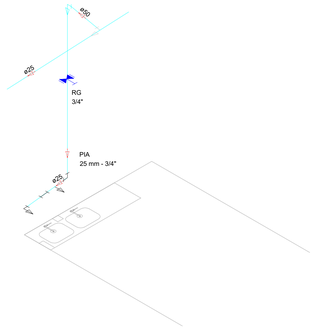

Detalhe H03

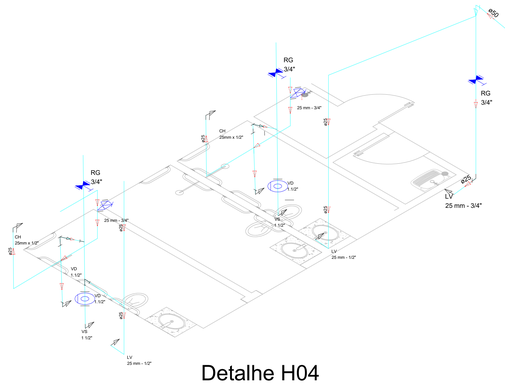

Detalhe H04

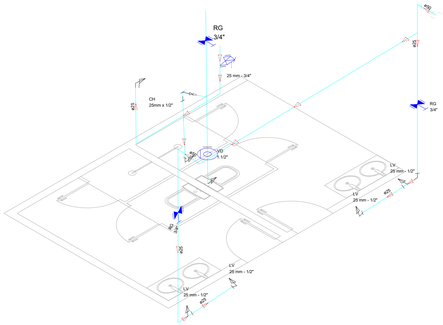

Detalhe H05

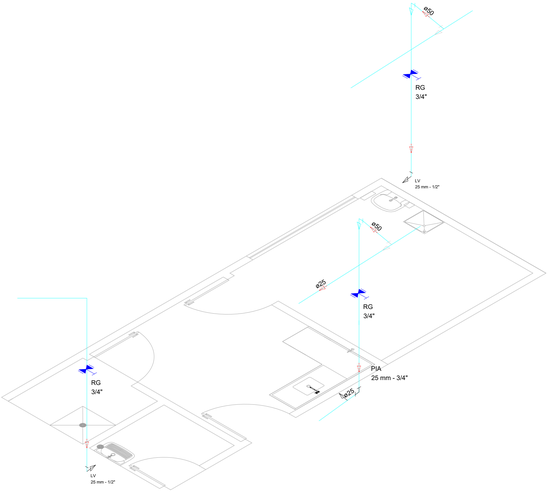

Detalhe H06

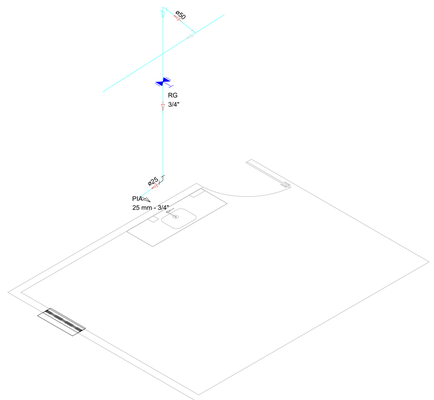

Detalhe H07

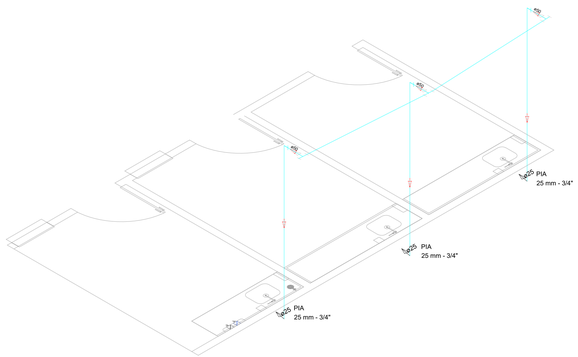

Detalhe H08

DETALHAMENTO ISOMÉTRICO
ESCALA - 1:100

NOTAS:

- CONFERIR TODAS AS MEDIDAS NO LOCAL;
- MEDIDAS EM CENTÍMETROS;
- ALTERAÇÕES NESTE PROJETO SOMENTE COM AUTORIZAÇÃO DO RESPONSÁVEL TÉCNICO;
- DIREITOS AUTORAIS RESERVADOS CONFORME ARTIGO 184 DO CÓDIGO PENAL, LEI 5.988 DE 14/12/73 DO CÓDIGO CIVIL E RESOLUÇÃO CONFEA 205/71;
- NENHUMA PARTE DESSE PROJETO PODERÁ SER REPETIDA, REPRODUZIDA, EXECUTADA OU TRANSMITIDA, SEM AUTORIZAÇÃO PRÉVIA POR ESCRITO JUNTO DOS AUTORES DO PROJETO E EMISSÃO DE NOVAS ARTS.

REV.	DESCRIÇÃO	DATA

CARIMBO:

APROVADO EM: ___/___/2025

SECRETARIA MUNICIPAL DE OBRAS PÚBLICAS E SERVIÇOS

Prefeitura de Porteirinha

SECRETARIA MUNICIPAL DE OBRAS E INFRAESTRUTURA
Avenida Major Francisco Campanha, 420 - Centro - Porteirinha/MG
CEP: 39.520-000 www.porteirinha.mg.gov.br @prefeituraporteirinha

FINALIDADE:
PROJETO HIDROSANITÁRIO
DETALHAMENTO ISOMÉTRICO

ENDEREÇO DA OBRA:
RUA ALCETIDES MENDES DA SILVA - BAIRRO SÃO JOAQUIM
I-000 - PORTEIRINHA - MG

Documento assinado digitalmente
ADILSON LINO DA SILVA
Data: 15/06/2024 00:40:53 -0300
Verifique em https://validar.iti.gov.br

Assinado de forma digital por SILVANIO BATISTA SANTOS:03811878611
Dados: 2024.06.19 09:30:46 -03'00'

RESPONSÁVEL:
ADILSON LINO DA SILVA
CREA: 161.097

PROPRIETÁRIO:
PREFEITURA MUNICIPAL DE PORTEIRINHA
CNPJ: 18.013.326/0001-19

CONTEÚDO:
DETALHAMENTO ISOMÉTRICO

ÁREA DO TERRENO	ÁREA DO TERREO	ÁREA 1º PAVIMENTO	ÁREA CONST. TOTAL	LOTE/QUADRA	ZONA	COEF. APROV.	TX OCUPAÇÃO
4.558,86 m²	1.124,33 m²	-	-	L-Q	ZPR	-	-

ÁREA EXTERNA	CONTROLE	DATA	UNIDADES	ESCALA	FORMATO	REVISÃO	PRANCHA
-	-	OUTUBRO/2025	CENTÍMETROS	INDICADAS	A0 (1 metro)	R00	04/06

FORMATO A0 841 x 1189mm

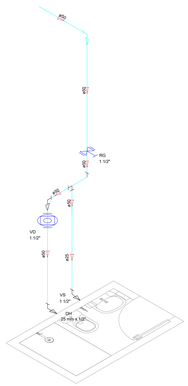

Detalhe H09

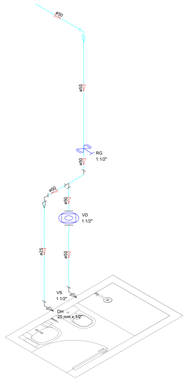

Detalhe H10

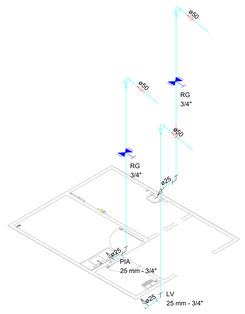

Detalhe H11

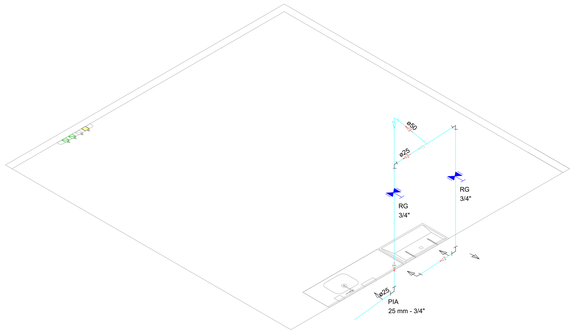

Detalhe H12

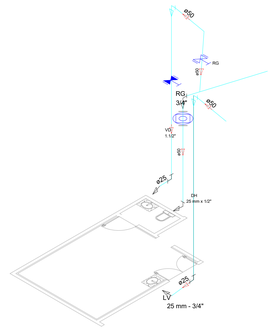

Detalhe H13

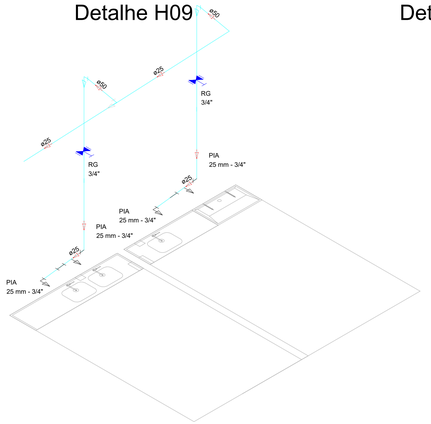

Detalhe H14

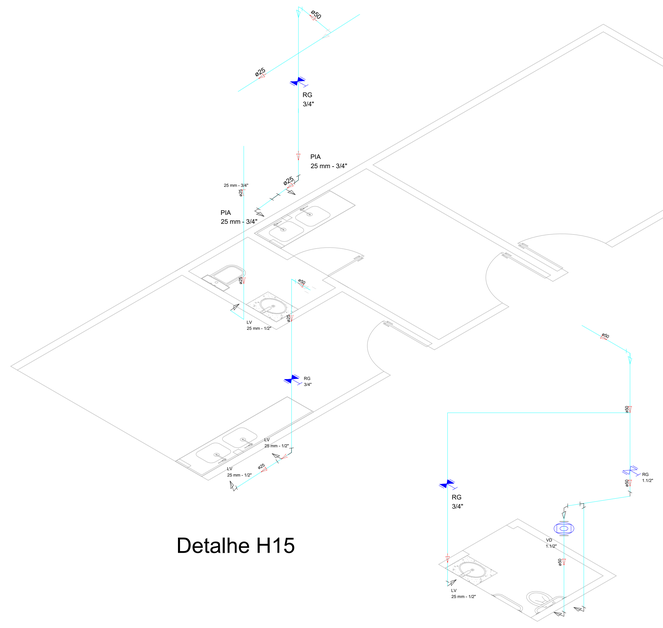

Detalhe H15

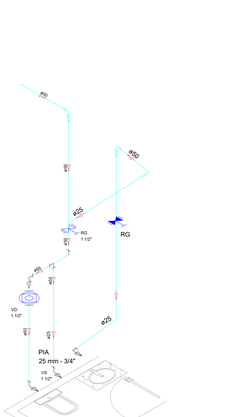

Detalhe H16

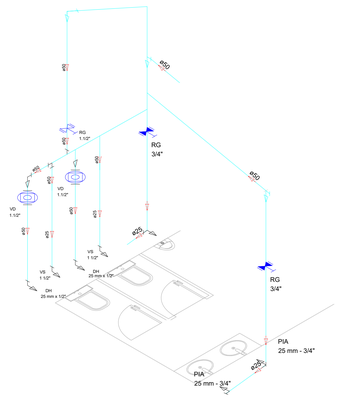

Detalhe H17

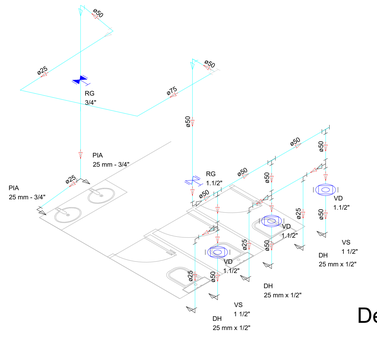

Detalhe H18

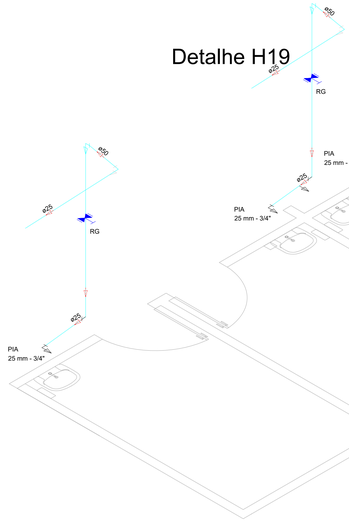

Detalhe H19

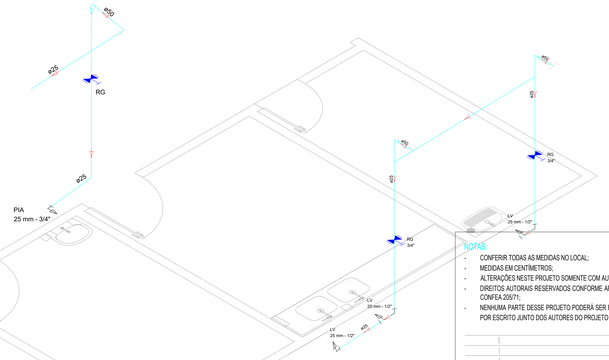

Detalhe H20

DETALHAMENTO ISOMÉTRICO
ESCALA - 1:100

NOTAS:
- CONFERIR TODAS AS MEDIDAS NO LOCAL;
- MEDIDAS EM CENTÍMETROS;
- ALTERAÇÕES NESTE PROJETO SOMENTE COM AUTORIZAÇÃO DO RESPONSÁVEL TÉCNICO;
- DIREITOS AUTORAIS RESERVADOS CONFORME ARTIGO 184 DO CÓDIGO PENAL, LEI 5.988 DE 14/12/73 DO CÓDIGO CIVIL E RESOLUÇÃO CONFEA 205/71;
- NENHUMA PARTE DESSE PROJETO PODERÁ SER REPETIDA, REPRODUZIDA, EXECUTADA OU TRANSMITIDA, SEM AUTORIZAÇÃO PRÉVIA POR ESCRITO JUNTO DOS AUTORES DO PROJETO E EMISSÃO DE NOVAS ARTS.

REV.	DESCRIÇÃO	DATA

CARIMBO:

APROVADO EM: __/__/2025

SECRETARIA MUNICIPAL DE OBRAS PÚBLICAS E SERVIÇOS

Prefeitura de Porteirinha
SECRETARIA MUNICIPAL DE OBRAS E INFRAESTRUTURA
Avenida Major Ildefonso Cerqueira, 628 - Centro - Porteirinha/MG
CEP: 39.520-000 - www.porteirinha.mg.gov.br - @prefeituraporteirinha

FINALIDADE: PROJETO HIDROSANITÁRIO
DETALHAMENTO ISOMÉTRICO

ENDEREÇO DA OBRA: RUA ALCETIDES MENDES DA SILVA - BAIRRO SÃO JOAQUIM
CEP: 39520-000 - PORTEIRINHA - MG

RESPONSÁVEL: ADILSON LINO DA SILVA
Documento assinado digitalmente
Data: 19/06/2026 00:41:52-0300
Verifique em https://validar.iti.gov.br
ADILSON LINO DA SILVA
CREA: 161.097

PROPRIETÁRIO: SILVANEI BATISTA SANTOS:03811878611
Assinado de forma digital por SILVANEI BATISTA SANTOS:03811878611
Dados: 2026.06.19 09:13:03 -03'00'
8611
PREFEITURA MUNICIPAL DE PORTEIRINHA
CNPJ: 18.013.326/0001-19

CONTEÚDO: DETALHAMENTO ISOMÉTRICO

ÁREA DO TERRENO	ÁREA DO TERREO	ÁREA P/ PAVIMENTO	ÁREA CONST. TOTAL	LOTE/QUADRA	ZONA	COEF. APROV.	TX OCUPAÇÃO
4.558,86 m²	1.134,33 m²	-	-	L-Q	ZPR	-	-
ÁREA EXTERNA	CONTROLE	DATA	UNIDADES	ESCALA	FORMATO	REVISÃO	PRANCHA
-	-	OUTUBRO/2025	CENTÍMETROS	INDICADAS	A2 (594x420)	R00	02/05

FORMATO A0 841 x 1189mm

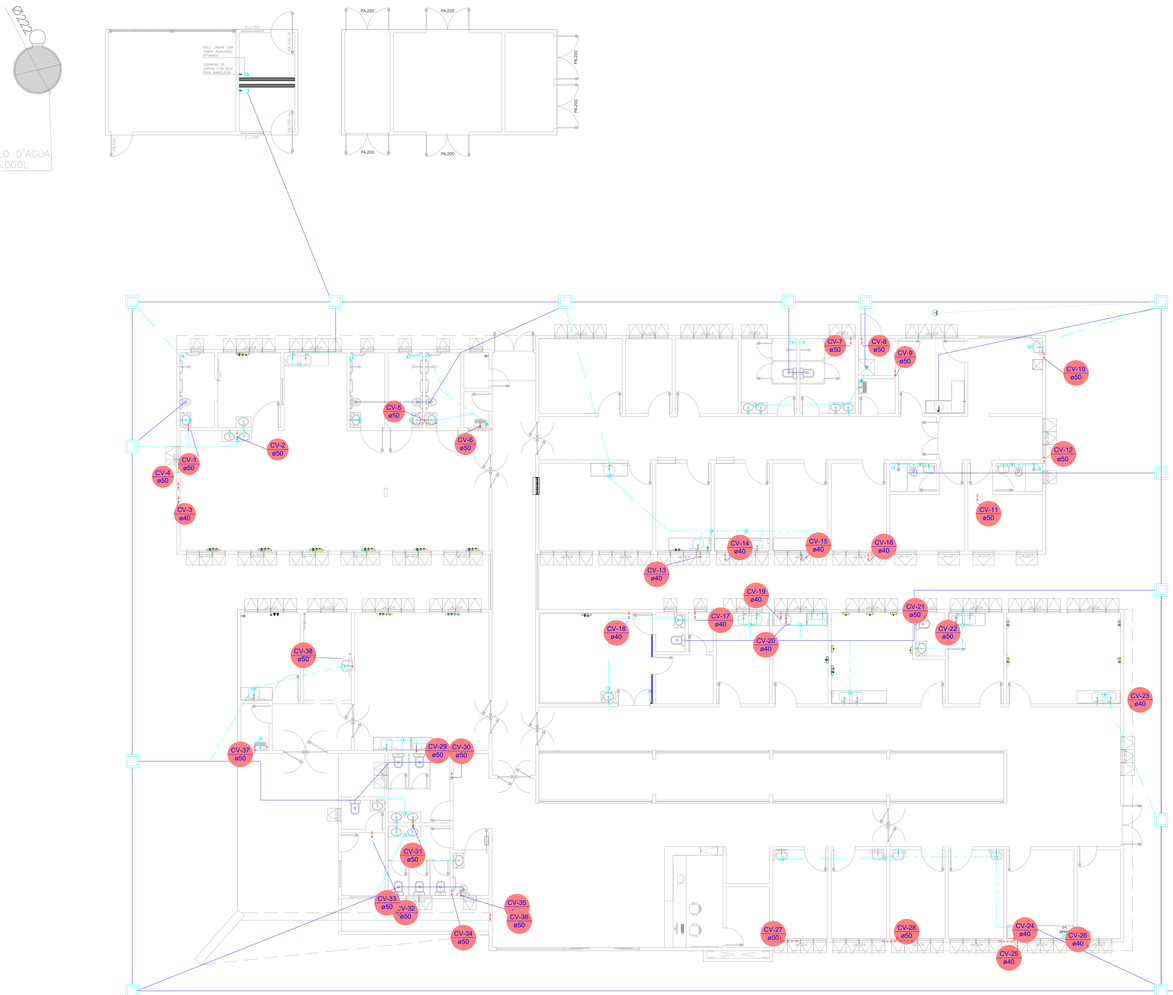

RUA PROJETADA

RUA ALCETIDES MENDES DA SILVA

DETALHAMENTO ESGOTO
ESCALA - 1:100

ESGOTAMENTO SANITÁRIO

Descrição do Material / Especificação Técnica	Qtd Unid.	
Tubo PVC Esgoto 100 mm - 4" (Ponta-bolsa c/ anéis)	**298,87**	m
Tubo Rígido Esgoto 40 mm (Ponta e bolsa soldável)	**17,40**	m
Tubo Rígido Esgoto 40 mm (Ponta lisa)	**11,20**	m
Tubo Rígido Esgoto 50 mm - 2" (Ponta lisa - Esgoto + Ventilação)	**18,43**	m
Sifão de Copo para Pia e Lavatório (1" - 1.1/2")	**47**	PC
Válvula para Lavatório e Tanque (1")	**47**	PC
Caixa Sifonada 150x150x50 mm	**48**	PC
Caixa de Passagem de alvenaria (30 x 30 cm)	**29**	PC
Caixa Sifonada 100x100x50 mm	**15**	PC
Válvula para Pia (1")	**10**	PC
Sifão para Pia (1" x 50 mm)	**9**	PC
Ralo Linear c/ Grelha (250 cm)	**2**	PC
Sifão Flexível c/ Adaptador (1.1/2" - 1.1/2")	**2**	PC
Válvula para Tanque (1.1/2")	**2**	PC
Caixa de Gordura PVC (CG 30 cm)	**1**	PC
Sifão Flexível para Mictório (1.1/4" - 2")	**1**	PC
Anel de Borracha para Esgoto 50 mm - 2"	**230**	PC
Anel de Borracha para Esgoto 100 mm - 4"	**74**	PC
Joelho 90° c/ Anel para Esgoto Secundário 40 mm - 1.1/2"	**51**	PC
Joelho 90° Esgoto 50 mm	**31**	PC
Joelho 90° Esgoto 100 mm	**20**	PC
Joelho 90° Esgoto 40 mm	**1**	PC
Joelho 45° Esgoto 50 mm	**63**	PC
Joelho 45° Esgoto 40 mm	**37**	PC
Joelho 45° Esgoto 100 mm	**7**	PC
Curva 90° Curta Esgoto 40 mm	**52**	PC
Curva 45° Longa Esgoto 40 mm	**1**	PC
Junção Simples Esgoto 100 mm - 50 mm	**21**	PC
Junção Simples Esgoto 40 mm x 40 mm	**11**	PC
Junção Simples Esgoto 100 mm - 100 mm	**2**	PC
Junção Simples Esgoto 50 mm - 50 mm	**8**	PC
Té Sanitário Esgoto 50 mm - 50 mm	**13**	PC
Luva Simples Esgoto 50 mm	**10**	PC
Bucha de Redução Longa Esgoto 50 mm - 40 mm	**2**	PC
Adaptador para Válvula de Pia e Lavatório 40 mm - 1"	**1**	PC
CAP Bolsa Lisa Esgoto 40 mm	**1**	PC
Cap Esgoto 100 mm	**1**	PC
Ventilação para Saída de Vaso Sanitário 100 mm	**17**	PC

VENTILAÇÃO

Descrição do Material / Especificação Técnica	Qtd	Unid.
Anel de Borracha Ventilação 50 mm - 2"	**80**	PC
Té Sanitário Ventilação 50 mm - 50 mm	**33**	PC
Joelho 90° Ventilação 50 mm	**14**	PC

NOTAS:
- CONFERIR TODAS AS MEDIDAS NO LOCAL!
- MEDIDAS EM CENTIMETROS;
- ALTERAÇÕES NESTE PROJETO SOMENTE COM AUTORIZAÇÃO DO RESPONSÁVEL TÉCNICO;
- DIREITOS AUTORAIS RESERVADOS CONFORME ARTIGO 184 DO CÓDIGO PENAL, LEI 5.988 DE 14/12/73 DO CÓDIGO CIVIL E RESOLUÇÃO CONFEA 205/71;
- NENHUMA PARTE DESSE PROJETO PODERÁ SER REPETIDA, REPRODUZIDA, EXECUTADA OU TRANSMITIDA, SEM AUTORIZAÇÃO PRÉVIA POR ESCRITO JUNTO DOS AUTORES DO PROJETO E EMISSÃO DE NOVAS ARTS.

REV.	DESCRIÇÃO	DATA

CARIMBO:

APROVADO EM: __/__/2025

SECRETARIA MUNICIPAL DE OBRAS PÚBLICAS E SERVIÇOS

Prefeitura de Porteirinha — Governo Presente

SECRETARIA MUNICIPAL DE OBRAS E INFRAESTRUTURA
Avenida Major Flobrício Cangussu, 609 - Centro - Porteirinha/MG
CEP: 39.520-000 - www.porteirinha.mg.gov.br - @oficinaporteirinha

FINALIDADE:
PROJETO HIDROSANITÁRIO
UNIDADE DE PRONTO ATENDIMENTO - UPA

ENDEREÇO DA OBRA:
RUA ALCETIDES MENDES DA SILVA - BAIRRO SÃO JOAQUIM
0-000 - PORTEIRINHA - MG

RESPONSÁVEL: govbr — ADILSON LINO DA SILVA. Data: 19/09/2025 00:42:47-0300. Verifique em https://validar.iti.gov.br
ADILSON LINO DA SILVA
CREA: 101.097

PROPRIETÁRIO: Assinado de forma digital por SILVANEI BATISTA SANTOS:03811878611. Dados: 2026.06.19 09:31:19 -03'00'
PREFEITURA MUNICIPAL DE PORTEIRINHA
CNPJ: 18.013.326/0001-19

CONTEÚDO:
DETALHAMENTO ESGOTO

ÁREA DO TERRENO	ÁREA DO TERRENO	ÁREA 1º PAVIMENTO	ÁREA CONST. TOTAL	LOTE/QUADRA	ZONA	CORP. APROV.	TX OCUPAÇÃO
4.568,86 m²	1.124,33 m²	-	-	L-Q	ZPR	-	-
ÁREA EXTERNA	**CONTROLE**	**DATA**	**CRIADO**	**ESCALA**	**FORMATO**	**REVISÃO**	**FRANCHA**
-	-	OUTUBRO/2025	CENTÍMETROS	INDICADAS	A0 (1189x841)	R00	00/00

FORMATO A0 841 x 1189mm